



# CARACTÉRISATION DES IMMEUBLES ET DES SECTEURS À POTENTIEL PATRIMONIAL

MRC des Etchemins

**Tome 4 – Caractérisation des immeubles**  
Inventaire du patrimoine immobilier (sélection finale)

Septembre 2025



## CRÉDITS ET REMERCIEMENTS

Cette caractérisation des immeubles et des secteurs à potentiel patrimonial de la MRC des Etchemins a été réalisée par la firme Patri-Arch, consultants en patrimoine et architecture, pour la MRC des Etchemins grâce au soutien du ministère de la Culture et des Communications du Québec.

### RÉALISATION DE L'ÉTUDE

**Martin Dubois**

Chargé de projet, élaboration des bases de données, révision et mise en forme

**Marie-Ève Fiset**

Élaboration des bases de données, saisie des données, recherches documentaires, rédaction du rapport synthèse.

**Chantal Lefebvre**

Collaboration aux bases de données et à la bibliographie, mise en page

À moins d'avis contraire, les photographies prises dans le cadre de la présente étude de caractérisation patrimoniale ont été réalisées par l'équipe de la firme Patri-Arch.

### REMERCIEMENTS

L'équipe de Patri-Arch désire adresser ses remerciements à Mathieu Baillargeon et Marie-Claude Paradis, agent et agente de développement rural et culturel, à Mathieu Turcotte, aménagiste, ainsi qu'à Éric Guénette, directeur de l'aménagement du territoire et de l'aménagement, de la MRC des Etchemins, pour leur précieuse collaboration tout au long du mandat. Les remerciements s'adressent aussi à tous les intervenants dans les diverses municipalités du territoire qui ont répondu à nos appels concernant la documentation et les photographies anciennes ainsi qu'à la validation de l'inventaire.

Québec, septembre 2025

## DROITS D'AUTEUR ET CONDITIONS D'UTILISATION

Patri-Arch cède à la MRC des Etchemins les droits d'utilisation pour l'ensemble des textes, des photographies et des illustrations réalisés dans le cadre de ce mandat. La MRC des Etchemins s'engage pour sa part à ce que toutes les dispositions relatives au respect des droits d'auteur des documents qu'elle utilise soient respectées. Advenant l'utilisation pour des fins de publications (impressions ou web) de textes, photographies et illustrations réalisés par Patri-Arch dans le cadre du présent mandat, la mention « © Patri-Arch » doit se retrouver en tout temps dans les crédits associés aux textes et dans la légende accompagnant chacune des photographies et illustrations.

Les représentations iconographiques contenues dans le présent document, autres que celles réalisées par Patri-Arch, proviennent d'archives publiques et privées et sont protégées par la Loi sur le droit d'auteur. Elles peuvent être utilisées à des fins éducatives, d'étude privée ou de recherche, conditionnellement à ce que la source des images soit indiquée en tout temps. La permission des détenteurs de droits d'auteur de ces représentations iconographiques est nécessaire en tout temps advenant que la MRC des Etchemins souhaite en faire l'utilisation pour des fins de publications (impressions ou web). Patri-Arch se dégage de toute responsabilité relative à l'utilisation ultérieure des représentations iconographiques en provenance d'archives publiques et privées qui ont été mises à contribution dans le cadre du présent mandat.

## LISTE DES ABRÉVIATIONS UTILISÉES DANS CE RAPPORT

BAC	Bibliothèque et Archives Canada
BAnQ	Bibliothèque et Archives nationales du Québec
CEHQ	Centre d'expertise hydrique du Québec
CPRQ	Conseil du patrimoine religieux du Québec
CSPQ	Centre de services partagés du Québec
CTQ	Commission de toponymie du Québec
DBC	Dictionnaire biographique du Canada
IBC	Inventaire des biens culturels du Québec
IEH	Initiative des endroits historiques
ILCQ	Inventaire des lieux de culte du Québec
IOA	Inventaire des œuvres d'art du Québec
ISAQ	Inventaire des sites archéologiques du Québec
LPC	Loi sur le patrimoine culturel du Québec
MAMH	Ministère des Affaires municipales et de l'Habitation du Québec
MCC	Ministère de la Culture et des Communications du Québec
MRC	Municipalité régionale de comté
MTMD	Ministère des Transports et de la Mobilité durable du Québec
RCCQ	Répertoire des croix de chemin au Québec
RCLP	Réseau canadien des lieux patrimoniaux
RPCQ	Répertoire du patrimoine culturel du Québec

# TABLE DES MATIÈRES

INTRODUCTION .....	7
Avant-propos .....	9
Méthodologie.....	10
LE PRÉINVENTAIRE	
Lac-Etchemin	
Saint-Benjamin	
Saint-Camille-de-Lellis	
Saint-Cyprien	
Sainte-Aurélie	
Sainte-Justine	
Sainte-Rose-de-Watford	
Sainte-Sabine	
Saint-Louis-de-Gonzague	
Saint-Luc-de-Bellechasse	
Saint-Magloire	
Saint-Prosper	
Saint-Zacharie	



## INTRODUCTION



## AVANT-PROPOS

Depuis, le 1<sup>er</sup> avril 2021, la Loi sur le patrimoine culturel (LPC) a introduit l'obligation pour les MRC d'adopter et de mettre à jour périodiquement un inventaire des immeubles construits avant 1940 et qui présentent une valeur patrimoniale. Les travaux présentés dans ce rapport constituent en fait la phase préparatoire à l'inventaire ainsi que la phase de l'inventaire elle-même. Le présent projet a donc pour but de mettre à jour et de bonifier le préinventaire et l'inventaire du patrimoine bâti de la MRC des Etchemins réalisés en 2014-2015 par notre firme, mais qui excluait le territoire de Lac-Etchemin. Ce projet ne partait donc pas de zéro. Plusieurs éléments contenus dans les travaux précédents ont ainsi pu être récupérés, actualisés, mis à jour et complétés.

Tout d'abord, en vertu de la LPC, le projet devait minimalement permettre de réaliser les démarches préalables à la mise à jour de l'inventaire du patrimoine bâti en termes de documentation, d'analyse et de caractérisation ainsi que de recenser la liste de tous les immeubles ayant une valeur patrimoniale, construits avant 1940 et d'analyser les secteurs à potentiel patrimonial. Il devait aussi viser l'identification des immeubles et des secteurs à potentiel patrimonial sur le territoire de la MRC et les caractériser. Ensuite, chaque immeuble identifié à fait l'objet d'un inventaire sommaire et d'une évaluation patrimoniale, ce qui rejoint l'objectif du Ministère de la Culture et des Communications (MCC) de voir la MRC des Etchemins produire et mettre à jour son inventaire du patrimoine immobilier. À terme, cet inventaire pourra servir autant dans une approche réglementaire<sup>1</sup> que dans une stratégie de sensibilisation à la valorisation et à la mise en valeur du patrimoine immobilier. Elle vise en premier lieu à mieux connaître le territoire et ses éléments bâtis à ce jour afin d'avoir une vision d'ensemble du patrimoine immobilier.

Ce projet visait l'ensemble des municipalités de la MRC, soit : Lac-Etchemin, Saint-Benjamin, Saint-Cyprien, Saint-Camille-de-Lellis, Sainte-Aurélié, Sainte-Justine, Sainte-Rose-de-Watford, Sainte-Sabine, Saint-Louis-de-Gonzague, Saint-Luc-de-Bellechasse, Saint-Magloire, Saint-Prosper et Saint-Zacharie.

---

1. Article 120, LPC, Une MRC doit adopter et mettre à jour périodiquement un inventaire des immeubles construits avant 1940 qui sont situés sur son territoire et qui présentent une valeur patrimoniale. Elle peut également y inclure des immeubles dont la construction est plus récente.

## MÉTHODOLOGIE

### OBJECTIFS


- Réaliser les démarches préalables à la mise à jour de l'inventaire du patrimoine bâti en termes de documentation, d'analyse et de caractérisation en matière de patrimoine immobilier ;
- Établir une liste des mesures urbanistiques et réglementaires en vigueur sur le territoire en matière de patrimoine immobilier ;
- Identifier tous les immeubles construits avant 1940 et présentant une valeur patrimoniale ainsi que les secteurs à potentiel patrimonial;
- Réaliser l'inventaire et l'évaluation du patrimoine immobilier du territoire de la MRC des Etchemins.

### CHEMINEMENT DU PROJET

- 1) Démarrage du projet : rencontre entre la MRC et le consultant afin de clarifier le mandat, collecte de documents, identification des sites et des thèmes, élaboration d'une liste de ces sites et d'itinéraires;
- 2) Recherche documentaire : Recensement des données existantes en matière de patrimoine culturel sur le territoire de la MRC sous la forme d'une bibliographie (inventaires et répertoires nationaux et municipaux, études diverses du territoire, ouvrages, périodiques, cartes et plans, iconographie ancienne). En second lieu, un état des lieux des mesures réglementaires en matière de protection du patrimoine immobilier en vigueur sur le territoire a été dressé sous la forme d'une liste des immeubles, des sites, des ensembles et des secteurs patrimoniaux visés par des mesures réglementaires.
- 3) Analyse et caractérisation du territoire qui comprend les éléments suivants :
  - a) Caractérisation par municipalité faisant état des caractéristiques naturelles, des phases d'occupation et de transformation du territoire, des éléments particuliers ou représentatifs et de la toponymie;
  - b) Les personnages et groupes historiques;
  - c) Types architecturaux.
- 4) Identification des secteurs à potentiel patrimonial pouvant présenter un potentiel pour la mise à jour éventuelle de l'inventaire.
- 5) Recensement des immeubles ayant un potentiel pour l'inventaire, incluant les bâtiments (résidentiels, commerciaux, institutionnels, religieux, agricoles, etc.), les ouvrages de génie civil, les crois de chemin et calvaires, les cimetières, les monuments.
- 6) Inventaire du patrimoine immobilier. Une base de données comportant les éléments suivants est présentée dans un fichier (tome 3) :
  - a) Photographie représentative
  - b) Dénomination de l'immeuble ou de l'élément
  - c) Adresse (nos civiques, nom de rue, municipalité)
  - d) Matricule et cadastre
  - e) Date de construction (présumée ou validée)
  - f) Typologie fonctionnelle (fonction d'origine) et typologie formelle (type architectural)
  - g) Statut juridique
  - h) Valeur patrimoniale
  - i) Commentaires
- 7) Rédaction du rapport de synthèse.

**INVENTAIRE**




	Adresse	-	10e Rang	Municipalité	Lac-Etchemin (28053)
	Dénomination	Croix du 10e Rang		Cadastre	Matricule
Type architectural				Catégorie fonctionnelle	
Croix de chemin ou calvaire				Religieuse : croix de chemin	
Statut juridique				Année(s) ou période de construction	
Sans statut				Date rôle	
Commentaires				Valeur patrimoniale	
Croix de chemin à l'intersection de la traverse du 8e-et-10e-Rang.				C. Bonne	
<input type="checkbox"/> Déjà inventorié <input checked="" type="checkbox"/> À inventier				<input type="checkbox"/> Présence de bâtiment(s) secondaire d'intérêt	

N° 2015, RCCQ

N° PIMIQ


Déjà inventorié  
 À inventier

	Adresse	162	-	10e Rang	Municipalité	Lac-Etchemin (28053)
	Dénomination				Cadastre	Matricule
Type architectural				3 601 287		0238 16 6484 0 000 0000
Maison vernaculaire américaine à un étage et demi				Catégorie fonctionnelle		Résidentielle
Statut juridique				Année(s) ou période de construction		Date rôle
Sans statut				vers		1910
Commentaires				Valeur patrimoniale		C. Bonne
Forme avec les bâtiments accessoires un ensemble agricole d'intérêt.				<input type="checkbox"/> Présence de bâtiment(s) secondaire d'intérêt		
<input type="checkbox"/> Déjà inventorié <input checked="" type="checkbox"/> À inventier						

N° GOnet

N° PIMIQ


Déjà inventorié  
 À inventier

	Adresse	162	-	10e Rang	Municipalité	Lac-Etchemin (28053)
	Dénomination				Cadastre	Matricule
Type architectural				3 601 287		0238 16 6484 0 000 0000
Grange-étable à toit brisé				Catégorie fonctionnelle		Agricole
Statut juridique				Année(s) ou période de construction		Date rôle
Sans statut				vers		1910
Commentaires				Valeur patrimoniale		C. Bonne
Grange-étable et laiterie, planches de bois verticales. Dans un ensemble agricole d'intérêt.				<input type="checkbox"/> Présence de bâtiment(s) secondaire d'intérêt		
<input type="checkbox"/> Déjà inventorié <input checked="" type="checkbox"/> À inventier						

N° GOnet

N° PIMIQ


Déjà inventorié  
 À inventier

	Adresse	162	-	10e Rang	Municipalité	Lac-Etchemin (28053)
	Dénomination				Cadastre	Matricule
Type architectural				3 601 287		0238 16 6484 0 000 0000
Autre - Bâtiment secondaire				Catégorie fonctionnelle		Agricole
Statut juridique				Année(s) ou période de construction		Date rôle
Sans statut				vers		1910
Commentaires				Valeur patrimoniale		C. Bonne
Garage, planches de bois verticales. Dans un ensemble agricole d'intérêt.				<input type="checkbox"/> Présence de bâtiment(s) secondaire d'intérêt		
<input type="checkbox"/> Déjà inventorié <input checked="" type="checkbox"/> À inventier						

N° GOnet

N° PIMIQ

Déjà inventorié  
 À inventier



N° GOnet

N° PIMIQ

Déjà inventorié  
 À inventorier

Adresse  
**162** -  **10e Rang**

Dénomination

Type architectural  
**Autre - Bâtiment secondaire**

Statut juridique  
**Sans statut**

Commentaires  
**Hangar, planches de bois verticales. Dans un ensemble agricole d'intérêt,**

Municipalité  
**Lac-Etchemin (28053)**


Cadastre Matricule  
**3 601 287 0238 16 6484 0 000 0000**

Catégorie fonctionnelle  
**Agricole**

Année(s) ou période de construction Date rôle  
**vers 1910 1910**

Valeur patrimoniale  
**C. Bonne**

Présence de bâtiment(s) secondaire d'intérêt



N° GOnet

N° PIMIQ

Déjà inventorié  
 À inventorier

Adresse  
**218** -  **1re Avenue**

Dénomination

Type architectural  
**Maison à mansarde d'influence Second Empire**

Statut juridique  
**Sans statut**

Commentaires  
**Mansardé à 4 versants, belle galerie avec colonnes, fronton.**

Municipalité  
**Lac-Etchemin (28053)**


Cadastre Matricule  
**3 602 139 0439 36 5004 0 000 0000**

Catégorie fonctionnelle  
**Résidentielle**

Année(s) ou période de construction Date rôle  
**vers 1875 1875**

Valeur patrimoniale  
**C. Bonne**

Présence de bâtiment(s) secondaire d'intérêt



N° Ruralys, 2013

N° PIMIQ

Déjà inventorié  
 À inventorier

Adresse  
**248** -  **1re Avenue**

Dénomination  
**Maison Florent Bégin**

Type architectural  
**Maison vernaculaire américaine à toit à demi-croupes**

Statut juridique  
**Sans statut**

Commentaires  
**Inventaire Ruralys, 2013. Le premier propriétaire était Florent Bégin, frère du ministre Joseph-Damase Bégin. La maison était autrefois sur la 2e Avenue, voisin du garage Bégin, et a été déménagée par monsieur Pouliot, un des anciens propriétaires.**

Municipalité  
**Lac-Etchemin (28053)**


Cadastre Matricule  
**3 601 763 0339 77 9676 0 000 0000**

Catégorie fonctionnelle  
**Résidentielle**

Année(s) ou période de construction Date rôle  
**vers 1933 1937**

Valeur patrimoniale  
**C. Bonne**

Présence de bâtiment(s) secondaire d'intérêt



N° GOnet

N° PIMIQ

Déjà inventorié  
 À inventorier

Adresse  
**1024** -  **277 (route)**

Dénomination

Type architectural  
**Maison vernaculaire américaine à un étage et demi**

Statut juridique  
**Sans statut**

Commentaires  
**A conservé sa volumétrie intact malgré plusieurs modifications réversibles.**

Municipalité  
**Lac-Etchemin (28053)**


Cadastre Matricule  
**3 603 146 1036 41 9178 0 000 0000**

Catégorie fonctionnelle  
**Résidentielle**

Année(s) ou période de construction Date rôle  
**vers 1931 1931**

Valeur patrimoniale  
**C. Bonne**

Présence de bâtiment(s) secondaire d'intérêt



N° 2017

N° PIMIQ 207999

Déjà inventorié  
 À inventier

Adresse  
1286 - 277 (route)

Dénomination  
Moulin Beaudoin

Type architectural  
Maison à mansarde d'influence Second Empire

Statut juridique  
Sans statut

Commentaires  
Inventorié par Ruralys en 2013. Mansardé à 2 versants. 1860 : Premier moulin à scie et à farine en bois par Pierre Beaudoin. Restauration (reconstitution) majeure en 2007 pour devenir le Centre d'art Moulin La Lorraine. Parmi les seuls moulins à eau au Québec qui possède une roue à aubes et qui produit de la farine.

Municipalité  
Lac-Etchemin (28053)


Cadastre Matricule  
3 602 824 0639 93 2606 0 000 0000

Catégorie fonctionnelle  
Industrielle

Année(s) ou période de construction Date rôle  
en 1860 / 2007 2007

Valeur patrimoniale  
C. Bonne

Présence de bâtiment(s) secondaire d'intérêt



N° GOnet

N° PIMIQ

Déjà inventorié  
 À inventier

Adresse  
1453 - 277 (route)

Dénomination  
Pavillon des Filles de Marie

Type architectural  
Modernisme

Statut juridique  
Sans statut

Commentaires  
Ancien collège transformé en résidence pour religieuses.

Municipalité  
Lac-Etchemin (28053)


Cadastre Matricule  
5 478 537 0439-48-3243-0-000-0000

Catégorie fonctionnelle  
Scolaire

Année(s) ou période de construction Date rôle  
vers 1949 1949

Valeur patrimoniale  
C. Bonne

Présence de bâtiment(s) secondaire d'intérêt



N° GOnet

N° PIMIQ

Déjà inventorié  
 À inventier

Adresse  
1491 - 1491-A 277 (route)

Dénomination

Type architectural  
Maison vernaculaire américaine avec lucarne-pignon

Statut juridique  
Sans statut

Commentaires  
Tôle pincée sur le toit.  
Adresse secondaire : 274, 2e Avenue (façade principale)  
Inventorié par Ruralys en 2013.

Municipalité  
Lac-Etchemin (28053)


Cadastre Matricule  
3 601 776 0339 79 9729 0 000 0000

Catégorie fonctionnelle  
Résidentielle

Année(s) ou période de construction Date rôle  
vers 1890 1890

Valeur patrimoniale  
C. Bonne

Présence de bâtiment(s) secondaire d'intérêt



N° 2023, Google Street View

N° PIMIQ

Déjà inventorié  
 À inventier

Adresse  
1496 - 277 (route)

Dénomination  
Cimetière Sainte-Germaine (deuxième)

Type architectural  
Autre

Statut juridique  
Sans statut

Commentaires  
En juin 1961, la fabrique de Sainte-Germaine acquiert le terrain d'un nouveau cimetière de M. Émile Ferland. Elle agrandit sa superficie en août 1964. Dans ce cimetière, les lots sont regroupés par familles plutôt qu'individuellement comme au premier cimetière.

Municipalité  
Lac-Etchemin (28053)

Cadastre Matricule  
3 601 760 0340 60 6788 0 000 0000

Catégorie fonctionnelle  
Religieuse : charnier funéraire

Année(s) ou période de construction Date rôle  
en 1961

Valeur patrimoniale  
C. Bonne

Présence de bâtiment(s) secondaire d'intérêt

N° Ruralys, 2013

N° PIMIQ

Déjà inventorié  
 À inventorier

Adresse: 1572 - 277 (route)

Dénomination:

Type architectural: **Maison vernaculaire américaine avec lucarne-pignon**

Statut juridique: **Sans statut**

Commentaires: **Inventaire Ruralys, 2013**

Municipalité: **Lac-Etchemin (28053)**

Cadastre Matricule: **3 601 419 0240 75 9066 0 000 0000**

Catégorie fonctionnelle: **Résidentielle**

Année(s) ou période de construction Date rôle: **en 1908 1908**

Valeur patrimoniale: **C. Bonne**

Présence de bâtiment(s) secondaire d'intérêt

N° GOnet

N° PIMIQ

Déjà inventorié  
 À inventorier

Adresse: 1636 - 277 (route)

Dénomination:

Type architectural: **Maison à mansarde d'influence Second Empire**

Statut juridique: **Sans statut**

Commentaires: **Mansardé à 4 versants, balustrade en fonte et poteaux tournés. Inventorié par Ruralys, 2013.**

Municipalité: **Lac-Etchemin (28053)**

Cadastre Matricule: **4 341 384 0241 03 5615 0 000 0000**

Catégorie fonctionnelle: **Résidentielle**

Année(s) ou période de construction Date rôle: **vers 1864 1864**

Valeur patrimoniale: **C. Bonne**

Présence de bâtiment(s) secondaire d'intérêt

N° GOnet

N° PIMIQ

Déjà inventorié  
 À inventorier

Adresse: 1639 - 277 (route)

Dénomination:

Type architectural: **Maison vernaculaire américaine avec plan en « L »**

Statut juridique: **Sans statut**

Commentaires: **Retour de corniche, oriel, fenêtres anciennes en bois. Bon potentiel de mise en valeur.**

Municipalité: **Lac-Etchemin (28053)**

Cadastre Matricule: **4 341 381 0241 01 6996 0 000 0000**

Catégorie fonctionnelle: **Résidentielle**

Année(s) ou période de construction Date rôle: **vers 1930 1930**

Valeur patrimoniale: **C. Bonne**

Présence de bâtiment(s) secondaire d'intérêt

N° GOnet

N° PIMIQ

Déjà inventorié  
 À inventorier

Adresse: 1645 - 277 (route)

Dénomination:

Type architectural: **Maison québécoise d'influence néoclassique**

Statut juridique: **Sans statut**

Commentaires: **Inventorié par Ruralys, 2013. Volumétrie intacte malgré plusieurs modifications réversibles.**

Municipalité: **Lac-Etchemin (28053)**


Cadastre Matricule: **4 341 328 0141 92 7475 0 000 0000**

Catégorie fonctionnelle: **Résidentielle**

Année(s) ou période de construction Date rôle: **vers 1910 1910**

Valeur patrimoniale: **C. Bonne**

Présence de bâtiment(s) secondaire d'intérêt



N° 2013, Ruralys

N° PIMIQ

Déjà inventorié  
 À inventier

Adresse  
1645 - 277 (route)

Dénomination  
Grange McCaughry

Type architectural  
Grange-étable à toit brisé

Statut juridique  
Sans statut

Commentaires  
Inventorié par Ruralys en 2013. Grange-étable à toit brisé

Municipalité  
Lac-Etchemin (28053)


Cadastre Matricule  
4 341 328 0141 92 7475 0 000 0000

Catégorie fonctionnelle  
Agricole

Année(s) ou période de construction Date rôle  
vers 1910 1910

Valeur patrimoniale  
C. Bonne

Présence de bâtiment(s) secondaire d'intérêt



N° 2013, Ruralys

N° PIMIQ

Déjà inventorié  
 À inventier

Adresse  
1649 - 277 (route)

Dénomination

Type architectural  
Maison vernaculaire américaine à deux étages

Statut juridique  
Sans statut

Commentaires  
Inventorié par Ruralys en 2013. Planches de bois horizontales à clin, chambranle, balcon.

Municipalité  
Lac-Etchemin (28053)


Cadastre Matricule  
4 341 329 0141 93 2337 0 000 0000

Catégorie fonctionnelle  
Résidentielle

Année(s) ou période de construction Date rôle  
en 1900 1900

Valeur patrimoniale  
C. Bonne

Présence de bâtiment(s) secondaire d'intérêt



N° 2013, Ruralys

N° PIMIQ

Déjà inventorié  
 À inventier

Adresse  
1649 - 277 (route)

Dénomination

Type architectural  
Autre - Bâtiment secondaire

Statut juridique  
Sans statut

Commentaires  
Inventorié par Ruralys en 2013. Atelier.

Municipalité  
Lac-Etchemin (28053)


Cadastre Matricule  
4 341 329 0141 93 2337 0 000 0000

Catégorie fonctionnelle  
Agricole

Année(s) ou période de construction Date rôle  
vers 1900 1900

Valeur patrimoniale  
C. Bonne

Présence de bâtiment(s) secondaire d'intérêt



N° 2015, RCCQ

N° PIMIQ

Déjà inventorié  
 À inventier

Adresse  
1649 - 277 (route)

Dénomination  
Croix du Grand-Rang

Type architectural  
Croix de chemin ou calvaire

Statut juridique  
Sans statut

Commentaires  
Croix de chemin ouvragée en fer qui a remplacé une ancienne croix de bois. Elle a été confectionnée par Raoul Bédard de Sainte-Germaine-Station.

Municipalité  
Lac-Etchemin (28053)


Cadastre Matricule  
4 341 329 0141 93 2337 0 000 0000

Catégorie fonctionnelle  
Religieuse : croix de chemin

Année(s) ou période de construction Date rôle  
en 1980

Valeur patrimoniale  
C. Bonne

Présence de bâtiment(s) secondaire d'intérêt



N° GOnet

N° PIMIQ

Déjà inventorié  
 À inventier

Adresse  
1669 - 277 (route)

Dénomination

Type architectural  
Maison vernaculaire américaine à un étage et demi

Statut juridique  
Sans statut

Commentaires  
Inventorié en 2013 par Ruralys. Bardeau de bois décoratif, galerie couverte en bois, chambranles.

Municipalité  
Lac-Etchemin (28053)


Cadastre Matricule  
4 341 318 0141 66 1260 0 000 0000

Catégorie fonctionnelle  
Résidentielle

Année(s) ou période de construction Date rôle  
vers 1925 1925

Valeur patrimoniale  
C. Bonne

Présence de bâtiment(s) secondaire d'intérêt



N° GOnet

N° PIMIQ

Déjà inventorié  
 À inventier

Adresse  
1672 - 277 (route)

Dénomination

Type architectural  
Grange-étable à toit à deux versants

Statut juridique  
Sans statut

Commentaires  
Grange-étable en mauvais état. Doute sur la pérennité de ce bâtiment.

Municipalité  
Lac-Etchemin (28053)


Cadastre Matricule  
4 341 311 0041 81 3890 0 000 0000

Catégorie fonctionnelle  
Agricole

Année(s) ou période de construction Date rôle  
vers 1920 1920

Valeur patrimoniale  
C. Bonne

Présence de bâtiment(s) secondaire d'intérêt



N° 2013, Ruralys

N° PIMIQ

Déjà inventorié  
 À inventier

Adresse  
1672 - 277 (route)

Dénomination

Type architectural  
Maison vernaculaire américaine à deux étages

Statut juridique  
Sans statut

Commentaires  
Inventorié par Ruralys en 2013. Bardeau de bois.

Municipalité  
Lac-Etchemin (28053)


Cadastre Matricule  
4 341 311 0041 81 3890 0 000 0000

Catégorie fonctionnelle  
Résidentielle

Année(s) ou période de construction Date rôle  
vers 1939 1939

Valeur patrimoniale  
C. Bonne

Présence de bâtiment(s) secondaire d'intérêt



N° GOnet

N° PIMIQ

Déjà inventorié  
 À inventier

Adresse  
1672 - 277 (route)

Dénomination

Type architectural  
Autre - Bâtiment secondaire

Statut juridique  
Sans statut

Commentaires  
Hangar à machinerie. Inventorié par Ruralys en 2013.

Municipalité  
Lac-Etchemin (28053)


Cadastre Matricule  
4 341 311 0041 81 3890 0 000 0000

Catégorie fonctionnelle  
Agricole

Année(s) ou période de construction Date rôle  
  1939

Valeur patrimoniale  
C. Bonne

Présence de bâtiment(s) secondaire d'intérêt



N° GOnet

N° PIMIQ   Déjà inventorié  
 À inventier

Adresse  
1672 -  277 (route)

Dénomination

Type architectural  
Autre - Bâtiment secondaire

Statut juridique  
Sans statut

Commentaires  
Cabane à sucre. Inscription : 1976.

Municipalité  
Lac-Etchemin (28053)


Cadastre Matricule  
4 341 311 0041 81 3890 0 000 0000

Catégorie fonctionnelle  
Agricole

Année(s) ou période de construction Date rôle  
  1939

Valeur patrimoniale  
C. Bonne

Présence de bâtiment(s) secondaire d'intérêt



N° GOnet

N° PIMIQ   Déjà inventorié  
 À inventier

Adresse  
1684 -  277 (route)

Dénomination

Type architectural  
Maison québécoise d'influence néoclassique

Statut juridique  
Sans statut

Commentaires  
Bardeau de bois, chambranles, planches cornières, lucarne à demi-croupe, aisseliers, piliers ouvragés, boiseries décoratives, balustrade, volumes annexes bien intégrés. Inventorié par Ruralys en 2013.

Municipalité  
Lac-Etchemin (28053)


Cadastre Matricule  
4 341 342 0142 20 5995 0 000 0000

Catégorie fonctionnelle  
Résidentielle

Année(s) ou période de construction Date rôle  
vers 1900  1900

Valeur patrimoniale  
C. Bonne

Présence de bâtiment(s) secondaire d'intérêt



N° 2013, Ruralys

N° PIMIQ   Déjà inventorié  
 À inventier

Adresse  
1684 -  277 (route)

Dénomination

Type architectural  
Autre - Bâtiment secondaire

Statut juridique  
Sans statut

Commentaires  
Inventorié par Ruralys en 2013. Garage.

Municipalité  
Lac-Etchemin (28053)


Cadastre Matricule  
4 341 342 0142 20 5995 0 000 0000

Catégorie fonctionnelle  
Agricole

Année(s) ou période de construction Date rôle

Valeur patrimoniale  
C. Bonne

Présence de bâtiment(s) secondaire d'intérêt



N° GOnet

N° PIMIQ   Déjà inventorié  
 À inventier

Adresse  
1831 -  277 (route)

Dénomination  
Auberge

Type architectural  
Maison québécoise d'influence néoclassique

Statut juridique  
Sans statut

Commentaires  
Bâtiment distinctif avec 3 lucarnes pignon, tôle à baguettes. Auberge.

Municipalité  
Lac-Etchemin (28053)


Cadastre Matricule  
4 341 718 9945-84-5110-0-000-0000

Catégorie fonctionnelle  
Commerciale

Année(s) ou période de construction Date rôle  
vers 1950  1951

Valeur patrimoniale  
B. Supérieure

Présence de bâtiment(s) secondaire d'intérêt



N° GOnet

N° PIMIQ 207998

Déjà inventorié  
 À inventier

Adresse  
186 - 2e Avenue

Dénomination  
Maison Gourde

Type architectural  
Maison à mansarde d'influence Second Empire

Statut juridique  
Sans statut

Commentaires  
Inventorié par Ruralys en 2013. Mansardé à 2 versants, chambranles, fronton, balustrade, portes et fenêtres traditionnelles, revêtement de bois (planches horizontales et verticales),

Municipalité  
Lac-Etchemin (28053)

Cadastre Matricule  
3 602 309 0439 75 7525 0 000 0000

Catégorie fonctionnelle  
Résidentielle

Année(s) ou période de construction Date rôle  
entre 1870-1890 1900

Valeur patrimoniale  
B. Supérieure

Présence de bâtiment(s) secondaire d'intérêt



N° 2013, Ruralys

N° PIMIQ 210703

Déjà inventorié  
 À inventier

Adresse  
186 - 2e Avenue

Dénomination

Type architectural  
Autre - Bâtiment secondaire

Statut juridique  
Sans statut

Commentaires  
Inventorié par Ruralys en 2013.  
Hangar

Municipalité  
Lac-Etchemin (28053)


Cadastre Matricule  
3 602 309 0439 75 7525 0 000 0000

Catégorie fonctionnelle  
Agricole

Année(s) ou période de construction Date rôle  
1900

Valeur patrimoniale  
C. Bonne

Présence de bâtiment(s) secondaire d'intérêt



N° 2013, Ruralys

N° PIMIQ 210704

Déjà inventorié  
 À inventier

Adresse  
186 - 2e Avenue

Dénomination

Type architectural  
Autre - Bâtiment secondaire

Statut juridique  
Sans statut

Commentaires  
Inventorié par Ruralys en 2013.  
Remise

Municipalité  
Lac-Etchemin (28053)


Cadastre Matricule  
3 602 309 0439 75 7525 0 000 0000

Catégorie fonctionnelle  
Agricole

Année(s) ou période de construction Date rôle  
1900

Valeur patrimoniale  
C. Bonne

Présence de bâtiment(s) secondaire d'intérêt



N° GOnet

N° PIMIQ

Déjà inventorié  
 À inventier

Adresse  
189 - 2e Avenue

Dénomination

Type architectural  
Maison vernaculaire américaine à deux étages

Statut juridique  
Sans statut

Commentaires  
Consoles, contrevents, chambranles, frontons, planches cornières.

Municipalité  
Lac-Etchemin (28053)


Cadastre Matricule  
3 603 302 0439 63 0279 0 000 0000

Catégorie fonctionnelle  
Résidentielle

Année(s) ou période de construction Date rôle  
vers 1905 1905

Valeur patrimoniale  
C. Bonne

Présence de bâtiment(s) secondaire d'intérêt



N° 2013, Ruralys

N° PIMIQ

Déjà inventorié  
 À inventier

Adresse  
**195 - 2e Avenue**

Dénomination  
**Presbytère de Sainte-Germaine**

Type architectural  
**Maison à mansarde d'influence Second Empire**

Statut juridique  
**Sans statut**

Commentaires  
Inventorié par Ruralys en 2013. Mansardé à 4 versants, tôle pincée sur le terrasson. Galerie sur 3 côtés disparue. Chambranles. Excellent potentiel de mise en valeur.

Municipalité  
**Lac-Etchemin (28053)**


Cadastre Matricule  
**3 602 203 0439 54 5443 0 000 0000**

Catégorie fonctionnelle  
**Religieuse : presbytère**

Année(s) ou période de construction Date rôle  
**en 1891-1892 1891**

Valeur patrimoniale  
**C. Bonne**

Présence de bâtiment(s) secondaire d'intérêt



N° GOnet

N° PIMIQ

Déjà inventorié  
 À inventier

Adresse  
**200 - 2e Avenue**

Dénomination

Type architectural  
**Maison à mansarde d'influence Second Empire**

Statut juridique  
**Sans statut**

Commentaires  
Inventorié par Ruralys en 2013. Restaurant. Mansardé à 4 versants, balustrade et poteaux tournés, chambranles, planches cornières, revêtement en bois.

Municipalité  
**Lac-Etchemin (28053)**


Cadastre Matricule  
**3 602 205 0439 55 4785 0 000 0000**

Catégorie fonctionnelle  
**Commerciale**

Année(s) ou période de construction Date rôle  
**en 1890 1890**

Valeur patrimoniale  
**C. Bonne**

Présence de bâtiment(s) secondaire d'intérêt



N° 2013, Ruralys

N° PIMIQ

Déjà inventorié  
 À inventier

Adresse  
**237 - 2e Avenue**

Dénomination  
**Maison Joseph-Bégin**

Type architectural  
**Maison à mansarde d'influence Second Empire**

Statut juridique  
**Sans statut**

Commentaires  
Inventorié par Ruralys en 2013. Mansardé à 4 versants. La maison pourrait avoir été construite en 1879 par Joseph Bégin qui tenait le bureau de poste et qui a aussi été maire de 1884 à 1907. Mansardé à 4 versants, tôle traditionnelle, chambranles, galerie, piliers.

Municipalité  
**Lac-Etchemin (28053)**


Cadastre Matricule  
**3 602 107 0439 27 5043 0 000 0000**

Catégorie fonctionnelle  
**Résidentielle**

Année(s) ou période de construction Date rôle  
**entre 1879 et 1891 1895**

Valeur patrimoniale  
**B. Supérieure**

Présence de bâtiment(s) secondaire d'intérêt



N° GOnet

N° PIMIQ

Déjà inventorié  
 À inventier

Adresse  
**243 - 2e Avenue**

Dénomination

Type architectural  
**Maison à mansarde d'influence Second Empire**

Statut juridique  
**Sans statut**

Commentaires  
Mansardé à 2 versants, aisseliers, chambranles, planches cornières.

Municipalité  
**Lac-Etchemin (28053)**


Cadastre Matricule  
**3 602 076 0439 27 0577 0 000 0000**

Catégorie fonctionnelle  
**Résidentielle**

Année(s) ou période de construction Date rôle  
**vers 1905 1905**

Valeur patrimoniale  
**C. Bonne**

Présence de bâtiment(s) secondaire d'intérêt



N° GOnet

N° PIMIQ 207994

Déjà inventorié  
 À inventier

Adresse: 304 - 2e Avenue

Dénomination:

Type architectural: **Maison vernaculaire américaine à toit à demi-croupes**

Statut juridique: **Sans statut**

Commentaires: Inventorié par Ruralys en 2013. Bardeau de bois décoratif, chambranles, planches cornières, balustrade et poteaux tournés, retours de corniche. Agrandissement arrière bien intégré en 2003.

Municipalité: **Lac-Etchemin (28053)**


Cadastre Matricule: 3 601 724 0339 57 8181 0 000 0000

Catégorie fonctionnelle: **Résidentielle**

Année(s) ou période de construction Date rôle: vers 1941 1941

Valeur patrimoniale: **C. Bonne**

Présence de bâtiment(s) secondaire d'intérêt



N° GOnet

N° PIMIQ 210702

Déjà inventorié  
 À inventier

Adresse: 304 - 2e Avenue

Dénomination:

Type architectural: **Autre - Bâtiment secondaire**

Statut juridique: **Sans statut**

Commentaires: Inventorié par Ruralys en 2013. Hangar, tôle traditionnelles, planches de bois verticales.

Municipalité: **Lac-Etchemin (28053)**


Cadastre Matricule: 3 601 724 0339 57 8181 0 000 0000

Catégorie fonctionnelle: **Agricole**

Année(s) ou période de construction Date rôle: vers 1941 1941

Valeur patrimoniale: **C. Bonne**

Présence de bâtiment(s) secondaire d'intérêt



N° 2013, Ruralys

N° PIMIQ

Déjà inventorié  
 À inventier

Adresse: 308 - 2e Avenue

Dénomination:

Type architectural: **Maison cubique**

Statut juridique: **Sans statut**

Commentaires: Inventorié par Ruralys en 2013. Parement de blocs de ciment imitant la pierre, linteaux.

Municipalité: **Lac-Etchemin (28053)**

Cadastre Matricule: 3 601 722 0339 57 5596 0 000 0000

Catégorie fonctionnelle: **Résidentielle**

Année(s) ou période de construction Date rôle: entre 1920-1950 1949

Valeur patrimoniale: **C. Bonne**

Présence de bâtiment(s) secondaire d'intérêt



N° GOnet

N° PIMIQ

Déjà inventorié  
 À inventier

Adresse: 323 - 2e Avenue

Dénomination:

Type architectural: **Maison Arts & Crafts**

Statut juridique: **Sans statut**

Commentaires: Modèle Arts & Crafts produit par catalogue, tôle traditionnelle, fenêtres anciennes, retours de corniche.

Municipalité: **Lac-Etchemin (28053)**


Cadastre Matricule: 3 601 647 0339 39 4023 0 000 0000

Catégorie fonctionnelle: **Résidentielle**

Année(s) ou période de construction Date rôle: vers 1939 1939

Valeur patrimoniale: **C. Bonne**

Présence de bâtiment(s) secondaire d'intérêt



N° GOnet

N° PIMIQ

Déjà inventorié  
 À inventier

Adresse  
233 - 2e Rang

Dénomination

Type architectural  
Grange-étable à toit à deux versants

Statut juridique  
Sans statut

Commentaires  
Grange-étable.

Municipalité  
Lac-Etchemin (28053)


Cadastre Matricule  
3 601 900 0341 89 7207 0 000 0000

Catégorie fonctionnelle  
Agricole

Année(s) ou période de construction Date rôle  
vers 1920 1920

Valeur patrimoniale  
C. Bonne

Présence de bâtiment(s) secondaire d'intérêt



N° GOnet

N° PIMIQ

Déjà inventorié  
 À inventier

Adresse  
233 - 2e Rang

Dénomination

Type architectural  
Maison vernaculaire américaine avec lucarne-pignon

Statut juridique  
Sans statut

Commentaires  
Bon potentiel de mise en valeur.

Municipalité  
Lac-Etchemin (28053)


Cadastre Matricule  
3 601 900 0341 89 7207 0 000 0000

Catégorie fonctionnelle  
Résidentielle

Année(s) ou période de construction Date rôle  
vers 1930 1930

Valeur patrimoniale  
C. Bonne

Présence de bâtiment(s) secondaire d'intérêt



N° GOnet

N° PIMIQ

Déjà inventorié  
 À inventier

Adresse  
233 - 2e Rang

Dénomination

Type architectural  
Autre - Bâtiment secondaire

Statut juridique  
Sans statut

Commentaires  
Bâtiment agricole à toit brisé, couverture en bardeau de bois, planches de bois verticales, usage inconnu.

Municipalité  
Lac-Etchemin (28053)


Cadastre Matricule  
3 601 900 0341 89 7207 0 000 0000

Catégorie fonctionnelle  
Agricole

Année(s) ou période de construction Date rôle  
vers 1920 1920

Valeur patrimoniale  
C. Bonne

Présence de bâtiment(s) secondaire d'intérêt



N° 2015, RCCQ

N° PIMIQ

Déjà inventorié  
 À inventier

Adresse  
- 5e Rang

Dénomination  
Croix du 5e Rang

Type architectural  
Croix de chemin ou calvaire

Statut juridique  
Sans statut

Commentaires  
Située à l'intersection de la route des Sommets. Érigée en 1945 par Émile Drouin, puis remplacée en 1967 et 1985.

Municipalité  
Lac-Etchemin (28053)


Cadastre Matricule

Catégorie fonctionnelle  
Religieuse : croix de chemin

Année(s) ou période de construction Date rôle  
en 1985

Valeur patrimoniale  
C. Bonne

Présence de bâtiment(s) secondaire d'intérêt



N° 2013, Ruralys

N° PIMIQ 207997

Déjà inventorié  
 À inventier

Adresse  
182 - 5e Rang

Dénomination

Type architectural  
Maison vernaculaire américaine à deux étages

Statut juridique  
Sans statut

Commentaires  
Inventorié par Ruralys en 2013. Maison construite en bois pièce sur pièce qui a été surhaussée d'un étage entre 1901 et 1921. Planches de bois verticales et bardeau de bois, fenêtres traditionnelles, chambranles.

Municipalité  
Lac-Etchemin (28053)


Cadastre Matricule  
3 602 989 0841 78 8798 0 000 0000

Catégorie fonctionnelle  
Résidentielle

Année(s) ou période de construction Date rôle  
entre 1874-1891 1900

Valeur patrimoniale  
B. Supérieure

Présence de bâtiment(s) secondaire d'intérêt



N° 2013, Ruralys

N° PIMIQ 210707

Déjà inventorié  
 À inventier

Adresse  
182 - 5e Rang

Dénomination

Type architectural  
Grange-étable à toit à deux versants

Statut juridique  
Sans statut

Commentaires  
Inventorié par Ruralys en 2013. Grange-étable

Municipalité  
Lac-Etchemin (28053)


Cadastre Matricule  
3 602 989 0841 78 8798 0 000 0000

Catégorie fonctionnelle  
Agricole

Année(s) ou période de construction Date rôle  
en 1927 1910

Valeur patrimoniale  
C. Bonne

Présence de bâtiment(s) secondaire d'intérêt



N° 2013, Ruralys

N° PIMIQ 210706

Déjà inventorié  
 À inventier

Adresse  
182 - 5e Rang

Dénomination

Type architectural  
Maison québécoise d'influence néoclassique

Statut juridique  
Sans statut

Commentaires  
Inventorié par Ruralys en 2013. Cette maison, originellement située à l'angle de la route 277 du chemin du Golf, a été démontée en 1980, puis déménagée et remontée en 1982 sur son site actuel. Bois pièce sur pièce, fenêtres anciennes.

Municipalité  
Lac-Etchemin (28053)


Cadastre Matricule  
3 602 989 0841 78 8798 0 000 0000

Catégorie fonctionnelle  
Résidentielle

Année(s) ou période de construction Date rôle  
en 1877

Valeur patrimoniale  
B. Supérieure

Présence de bâtiment(s) secondaire d'intérêt



N° GOnet

N° PIMIQ

Déjà inventorié  
 À inventier

Adresse  
182 - 5e Rang

Dénomination

Type architectural  
Autre - Bâtiment secondaire

Statut juridique  
Sans statut

Commentaires  
Bâtiment secondaire en bois pièce sur pièce.

Municipalité  
Lac-Etchemin (28053)


Cadastre Matricule  
3 602 989 0841 78 8798 0 000 0000

Catégorie fonctionnelle  
Agricole

Année(s) ou période de construction Date rôle  
en 1927 1910

Valeur patrimoniale  
C. Bonne

Présence de bâtiment(s) secondaire d'intérêt



N° GOnet

N° PIMIQ   Déjà inventorié  
 À inventier

Adresse  
183 -  5e Rang

Dénomination

Type architectural  
Autre - Bâtiment secondaire

Statut juridique  
Sans statut

Commentaires  
Hangar à machinerie. Planches de bois verticales, couverture en bardeau de bois, portique.

Municipalité  
Lac-Etchemin (28053)


Cadastre Matricule  
3 602 984 0840 89 7155 0 000 0000

Catégorie fonctionnelle  
Agricole

Année(s) ou période de construction Date rôle  
vers 1911 1911

Valeur patrimoniale  
C. Bonne

Présence de bâtiment(s) secondaire d'intérêt



N° GOnet

N° PIMIQ   Déjà inventorié  
 À inventier

Adresse  
183 -  5e Rang

Dénomination

Type architectural  
Autre - Bâtiment secondaire

Statut juridique  
Sans statut

Commentaires  
Hangar. Planches de bois verticales, couverture en bardeau de bois.

Municipalité  
Lac-Etchemin (28053)


Cadastre Matricule  
3 602 984 0840 89 7155 0 000 0000

Catégorie fonctionnelle  
Agricole

Année(s) ou période de construction Date rôle  
vers 1911 1911

Valeur patrimoniale  
C. Bonne

Présence de bâtiment(s) secondaire d'intérêt



N° GOnet

N° PIMIQ   Déjà inventorié  
 À inventier

Adresse  
210 -  5e Rang

Dénomination

Type architectural  
Maison québécoise d'influence néoclassique

Statut juridique  
Sans statut

Commentaires  
Chambranes, planches cornières.

Municipalité  
Lac-Etchemin (28053)


Cadastre Matricule  
3 602 943 0742 79 6968 0 000 0000

Catégorie fonctionnelle  
Résidentielle

Année(s) ou période de construction Date rôle  
vers 1910 1910

Valeur patrimoniale  
C. Bonne

Présence de bâtiment(s) secondaire d'intérêt



N° GOnet

N° PIMIQ   Déjà inventorié  
 À inventier

Adresse  
210 -  5e Rang

Dénomination

Type architectural  
Grange-étable à toit à deux versants

Statut juridique  
Sans statut

Commentaires  
Grange-étable, toit à base recourbée, planches de bois verticales.

Municipalité  
Lac-Etchemin (28053)


Cadastre Matricule  
3 602 943 0742 79 6968 0 000 0000

Catégorie fonctionnelle  
Agricole

Année(s) ou période de construction Date rôle  
vers 1930 1930

Valeur patrimoniale  
C. Bonne

Présence de bâtiment(s) secondaire d'intérêt



N° GOnet

N° PIMIQ

Déjà inventorié  
 À inventorier

Adresse  
210 -  5e Rang

Dénomination

Type architectural  
Autre - Bâtiment secondaire

Statut juridique  
Sans statut

Commentaires  
Garage, planches de bois verticales.

Municipalité  
Lac-Etchemin (28053)


Cadastre Matricule  
3 602 943 0742 79 6968 0 000 0000

Catégorie fonctionnelle  
Agricole

Année(s) ou période de construction Date rôle  
vers 1930 1930

Valeur patrimoniale  
C. Bonne

Présence de bâtiment(s) secondaire d'intérêt



N° GOnet

N° PIMIQ

Déjà inventorié  
 À inventorier

Adresse  
232 -  5e Rang

Dénomination

Type architectural  
Maison vernaculaire américaine avec lucarne-pignon

Statut juridique  
Sans statut

Commentaires  
2 lucarnes-pignon, aisseliers, retours de corniche, chambranles, tôle à la canadienne.

Municipalité  
Lac-Etchemin (28053)


Cadastre Matricule  
3 602 859 0644 51 2280 0 000 0000

Catégorie fonctionnelle  
Résidentielle

Année(s) ou période de construction Date rôle  
vers 1900 1900

Valeur patrimoniale  
C. Bonne

Présence de bâtiment(s) secondaire d'intérêt



N° GOnet

N° PIMIQ

Déjà inventorié  
 À inventorier

Adresse  
246 -  5e Rang

Dénomination  
Maison Adelville Poulin

Type architectural  
Maison québécoise d'influence néoclassique

Statut juridique  
Sans statut

Commentaires  
Inventorié par Ruralys en 2013. Premier propriétaire : Adelville Poulin. Agrandissement arrière vers 1848. Revêtement de bardeau de bois, chambranles, planches cornières.

Municipalité  
Lac-Etchemin (28053)

Cadastre Matricule  
3 602 666 0544 34 8696 0 000 0000

Catégorie fonctionnelle  
Résidentielle

Année(s) ou période de construction Date rôle  
entre 1870-1890 0

Valeur patrimoniale  
B. Supérieure

Présence de bâtiment(s) secondaire d'intérêt



N° 2013, Ruralys

N° PIMIQ

Déjà inventorié  
 À inventorier

Adresse  
246 -  5e Rang

Dénomination  
Croix de la route du Golf

Type architectural  
Croix de chemin ou calvaire

Statut juridique  
Sans statut

Commentaires  
Croix de chemin inventoriée par Ruralys en 2013. Au coin du 5e Rang et de la route du Golf. Croix érigée en 1906 et remplacée en 1923, en 1987, en 1995 et en 2011. En 2023, elle ne semble plus sur son socle. Il serait bon de vérifier sur le terrain si elle n'a pas été remplacée.

Municipalité  
Lac-Etchemin (28053)


Cadastre Matricule  
3 602 666 0544 34 8696 0 000 0000

Catégorie fonctionnelle  
Religieuse : croix de chemin

Année(s) ou période de construction Date rôle

Valeur patrimoniale  
C. Bonne

Présence de bâtiment(s) secondaire d'intérêt



N° 2013, Ruralys

N° PIMIQ 207995

Déjà inventorié  
 À inventier

Adresse  
254 - 5e Rang

Dénomination

Type architectural  
**Maison québécoise d'influence néoclassique**

Statut juridique  
**Sans statut**

Commentaires  
Inventorié par Ruralys en 2013. Planche de bois horizontale à clin, chambranles, planches cornières,

Municipalité  
**Lac-Etchemin (28053)**


Cadastre Matricule  
4 341 544 0545 15 5839 0 000 0000

Catégorie fonctionnelle  
**Résidentielle**

Année(s) ou période de construction Date rôle  
vers 1870 0

Valeur patrimoniale  
**B. Supérieure**

Présence de bâtiment(s) secondaire d'intérêt



N° 2013, Ruralys

N° PIMIQ 210700

Déjà inventorié  
 À inventier

Adresse  
254 - 5e Rang

Dénomination

Type architectural  
**Grange-étable à toit brisé**

Statut juridique  
**Sans statut**

Commentaires  
Inventorié par Ruralys en 2013. Grange-étable à toit brisé, couverture en bardeau de bois, planches de bois verticales, pont de fenil, chambranles.

Municipalité  
**Lac-Etchemin (28053)**


Cadastre Matricule  
4 341 544 0545 15 5839 0 000 0000

Catégorie fonctionnelle  
**Agricole**

Année(s) ou période de construction Date rôle  
vers 1870 0

Valeur patrimoniale  
**C. Bonne**

Présence de bâtiment(s) secondaire d'intérêt



N° 2013, Ruralys

N° PIMIQ 210701

Déjà inventorié  
 À inventier

Adresse  
254 - 5e Rang

Dénomination

Type architectural  
**Autre - Bâtiment secondaire**

Statut juridique  
**Sans statut**

Commentaires  
Inventorié par Ruralys en 2013. Hangar, couverture en bardeau de bois, planches de bois verticales, chambranles.

Municipalité  
**Lac-Etchemin (28053)**


Cadastre Matricule  
4 341 544 0545 15 5839 0 000 0000

Catégorie fonctionnelle  
**Agricole**

Année(s) ou période de construction Date rôle  
0 0

Valeur patrimoniale  
**C. Bonne**

Présence de bâtiment(s) secondaire d'intérêt



N° GOnet

N° PIMIQ

Déjà inventorié  
 À inventier

Adresse  
165 - 8e Rang

Dénomination

Type architectural  
**Maison vernaculaire américaine à un étage et demi**

Statut juridique  
**Sans statut**

Commentaires  
Maison qui possède une forte authenticité (bardeau de bois, chambranles, planches cornières, portes et fenêtres, etc.), mais qui est en très mauvais état. Elle semble abandonnée.

Municipalité  
**Lac-Etchemin (28053)**


Cadastre Matricule  
3 601 210 0039 81 7536 0 000 0000

Catégorie fonctionnelle  
**Résidentielle**

Année(s) ou période de construction Date rôle  
vers 1930 1930

Valeur patrimoniale  
**C. Bonne**

Présence de bâtiment(s) secondaire d'intérêt



N° 2015, RCCQ

N° PIMIQ

Déjà inventorié  
 À inventier

Adresse  
248 -  8e Rang

Dénomination  
Croix du 8e Rang

Type architectural  
Croix de chemin ou calvaire

Statut juridique  
Sans statut

Commentaires  
Croix de chemin. Originellement plantée en 1940. Remplacée en 1958. Originalité d'être confectionnée avec des retailles de lames de patin.

Municipalité  
Lac-Etchemin (28053)


Cadastre Matricule

Catégorie fonctionnelle  
Religieuse : croix de chemin

Année(s) ou période de construction Date rôle  
en 1958

Valeur patrimoniale  
C. Bonne

Présence de bâtiment(s) secondaire d'intérêt



N° GOnet

N° PIMIQ

Déjà inventorié  
 À inventier

Adresse  
215 -  8e-au-10e-Rang (traverse du)

Dénomination

Type architectural  
Maison québécoise d'influence néoclassique

Statut juridique  
Sans statut

Commentaires  
Ancienneté. Volumétrie intacte malgré des modifications réversibles.

Municipalité  
Lac-Etchemin (28053)


Cadastre Matricule  
3 601 203 0136 05 1604 0 000 0000

Catégorie fonctionnelle  
Résidentielle

Année(s) ou période de construction Date rôle  
vers 1882  1882

Valeur patrimoniale  
C. Bonne

Présence de bâtiment(s) secondaire d'intérêt



N° GOnet

N° PIMIQ

Déjà inventorié  
 À inventier

Adresse  
215 -  8e-au-10e-Rang (traverse du)

Dénomination

Type architectural  
Autre - Bâtiment secondaire

Statut juridique  
Sans statut

Commentaires  
Portique, planches de bois verticales.

Municipalité  
Lac-Etchemin (28053)


Cadastre Matricule  
3 601 203 0136 05 1604 0 000 0000

Catégorie fonctionnelle  
Agricole

Année(s) ou période de construction Date rôle  
vers 1882  1882

Valeur patrimoniale  
C. Bonne

Présence de bâtiment(s) secondaire d'intérêt



N° GOnet

N° PIMIQ

Déjà inventorié  
 À inventier

Adresse  
201 -  Claude-Bilodeau (rue)

Dénomination  
Résidences et centre communautaire des Etchemins

Type architectural  
Modernisme

Statut juridique  
Sans statut

Commentaires  
Ancienne institution scolaire transformée en centre communautaire.

Municipalité  
Lac-Etchemin (28053)


Cadastre Matricule  
3 602 270 0439-76-3700-0-000-0000

Catégorie fonctionnelle  
Scolaire

Année(s) ou période de construction Date rôle  
vers 1947  1947

Valeur patrimoniale  
C. Bonne

Présence de bâtiment(s) secondaire d'intérêt



N° GOnet

N° PIMIQ   Déjà inventorié  
 À inventorier

Adresse  
103 - Fortin (rue)

Dénomination

Type architectural  
Maison vernaculaire américaine à toit à demi-croupes

Statut juridique  
Sans statut

Commentaires  
Maison à toit à demi-croupes à 2 étages et demi. Corniche proéminente avec consoles, denticules et retours de corniche, galerie et balcon couverts. Bon potentiel de mise en valeur.

Municipalité  
Lac-Etchemin (28053)


Cadastre Matricule  
3 603 060 0936 77 7585 0 000 0000

Catégorie fonctionnelle  
Résidentielle

Année(s) ou période de construction Date rôle  
vers 1910 1910

Valeur patrimoniale  
C. Bonne

Présence de bâtiment(s) secondaire d'intérêt



N° GOnet

N° PIMIQ   Déjà inventorié  
 À inventorier

Adresse  
103 - Fortin (rue)

Dénomination

Type architectural  
Grange-étable à toit brisé

Statut juridique  
Sans statut

Commentaires  
Grange-étable partiellement recouverte de bardeau de bois et de papier-brique, couverture en bardeau de bois, déformations apparentes.

Municipalité  
Lac-Etchemin (28053)


Cadastre Matricule  
3 603 060 0936 77 7585 0 000 0000

Catégorie fonctionnelle  
Agricole

Année(s) ou période de construction Date rôle  
vers 1910 1910

Valeur patrimoniale  
C. Bonne

Présence de bâtiment(s) secondaire d'intérêt



N° GOnet

N° PIMIQ   Déjà inventorié  
 À inventorier

Adresse  
592 - Golf (route du)

Dénomination

Type architectural  
Grange-étable à toit à deux versants

Statut juridique  
Sans statut

Commentaires  
Grange-étable, planches de bois verticales, pont de fenil.

Municipalité  
Lac-Etchemin (28053)


Cadastre Matricule  
4 341 522 0343 15 9872 0 000 0000

Catégorie fonctionnelle  
Agricole

Année(s) ou période de construction Date rôle  
vers 1930 1930

Valeur patrimoniale  
C. Bonne

Présence de bâtiment(s) secondaire d'intérêt



N° 2023, Google Street View

N° PIMIQ   Déjà inventorié  
 À inventorier

Adresse  
653 - Golf (route du)

Dénomination

Type architectural  
Maison vernaculaire américaine avec lucarne-pignon

Statut juridique  
Sans statut

Commentaires  
Bardeau de bois décoratif, fronton, chambranles, retours de corniche.

Municipalité  
Lac-Etchemin (28053)


Cadastre Matricule  
3 602 384 0443 99 9545 0 000 0000

Catégorie fonctionnelle  
Résidentielle

Année(s) ou période de construction Date rôle  
vers 1921 1921

Valeur patrimoniale  
C. Bonne

Présence de bâtiment(s) secondaire d'intérêt



N° GOnet

N° PIMIQ

Déjà inventorié  
 À inventorier

Adresse  653 -  Golf (route du)

Dénomination

Type architectural  
**Autre - Bâtiment secondaire**

Statut juridique  
**Sans statut**

Commentaires  
Bardeau de bois (murs et toiture), planches cornières, chambranles.

Municipalité  
**Lac-Etchemin (28053)**


Cadastre Matricule  
**3 602 384 0443 99 9545 0 000 0000**

Catégorie fonctionnelle  
**Agricole**

Année(s) ou période de construction Date rôle  
**vers 1921 1921**

Valeur patrimoniale  
**C. Bonne**

Présence de bâtiment(s) secondaire d'intérêt



N° GOnet

N° PIMIQ

Déjà inventorié  
 À inventorier

Adresse  653 -  Golf (route du)

Dénomination

Type architectural  
**Autre - Bâtiment secondaire**

Statut juridique  
**Sans statut**

Commentaires  
Bardeau de bois (murs et toiture), planches cornières, chambranles.

Municipalité  
**Lac-Etchemin (28053)**


Cadastre Matricule  
**3 602 384 0443 99 9545 0 000 0000**

Catégorie fonctionnelle  
**Agricole**

Année(s) ou période de construction Date rôle  
**vers 1921 1921**

Valeur patrimoniale  
**C. Bonne**

Présence de bâtiment(s) secondaire d'intérêt



N° GOnet

N° PIMIQ

Déjà inventorié  
 À inventorier

Adresse  664 -  Golf (route du)

Dénomination

Type architectural  
**Maison vernaculaire américaine à un étage et demi**

Statut juridique  
**Sans statut**

Commentaires  
Planches de bois horizontales, retours de corniche, fer ornemental, planches cornières, chambranles, tôle traditionnelle sur le toit.

Municipalité  
**Lac-Etchemin (28053)**


Cadastre Matricule  
**4 341 543 0544 13 2747 0 000 0000**

Catégorie fonctionnelle  
**Résidentielle**

Année(s) ou période de construction Date rôle  
**vers 1911 1911**

Valeur patrimoniale  
**C. Bonne**

Présence de bâtiment(s) secondaire d'intérêt



N° GOnet

N° PIMIQ

Déjà inventorié  
 À inventorier

Adresse  102 -  Mont-Original (rang du)

Dénomination

Type architectural  
**Grange-étable à toit à deux versants**

Statut juridique  
**Sans statut**

Commentaires  
Ensemble agricole d'intérêt comportant plusieurs bâtiments en bois.

Municipalité  
**Lac-Etchemin (28053)**


Cadastre Matricule  
**4 341 261 9943 91 3665 0 000 0000**

Catégorie fonctionnelle  
**Agricole**

Année(s) ou période de construction Date rôle  
**vers 1906 1906**

Valeur patrimoniale  
**C. Bonne**

Présence de bâtiment(s) secondaire d'intérêt



N° GOnet

N° PIMIQ   Déjà inventorié  
 À inventorier

Adresse  
102 - Mont-Original (rang du)

Dénomination

Type architectural  
Autre - Bâtiment secondaire

Statut juridique  
Sans statut

Commentaires  
Ensemble agricole d'intérêt comportant plusieurs bâtiments en bois.

Municipalité  
Lac-Etchemin (28053)


Cadastre Matricule  
4 341 261 9943 91 3665 0 000 0000

Catégorie fonctionnelle  
Agricole

Année(s) ou période de construction Date rôle  
vers 1906 1906

Valeur patrimoniale  
C. Bonne

Présence de bâtiment(s) secondaire d'intérêt



N° GOnet

N° PIMIQ   Déjà inventorié  
 À inventorier

Adresse  
102 - Mont-Original (rang du)

Dénomination

Type architectural  
Autre - Bâtiment secondaire

Statut juridique  
Sans statut

Commentaires  
Ensemble agricole d'intérêt comportant plusieurs bâtiments en bois.

Municipalité  
Lac-Etchemin (28053)


Cadastre Matricule  
4 341 261 9943 91 3665 0 000 0000

Catégorie fonctionnelle  
Agricole

Année(s) ou période de construction Date rôle  
vers 1906 1906

Valeur patrimoniale  
C. Bonne

Présence de bâtiment(s) secondaire d'intérêt



N° GOnet

N° PIMIQ   Déjà inventorié  
 À inventorier

Adresse  
148 - Mont-Original (rang du)

Dénomination

Type architectural  
Maison vernaculaire américaine à un étage et demi

Statut juridique  
Sans statut

Commentaires  
Revêtement en bardeau de bois, chambranles, planches cornières, retours de corniche.

Municipalité  
Lac-Etchemin (28053)


Cadastre Matricule  
4 341 674 9941 06 1356 0 000 0000

Catégorie fonctionnelle  
Résidentielle

Année(s) ou période de construction Date rôle  
vers 1912 1912

Valeur patrimoniale  
C. Bonne

Présence de bâtiment(s) secondaire d'intérêt



N° GOnet

N° PIMIQ   Déjà inventorié  
 À inventorier

Adresse  
152 - Mont-Original (rang du)

Dénomination

Type architectural  
Grange-étable à toit à deux versants

Statut juridique  
Sans statut

Commentaires  
Grange-étable à toit asymétrique, planches de bois verticales.

Municipalité  
Lac-Etchemin (28053)

Cadastre Matricule  
4 341 653 9841 95 0029 0 000 0000

Catégorie fonctionnelle  
Agricole

Année(s) ou période de construction Date rôle  
vers 1932 1932

Valeur patrimoniale  
C. Bonne

Présence de bâtiment(s) secondaire d'intérêt

N° GOnet

N° PIMIQ

Déjà inventorié  
 À inventorier

Adresse: 212 - 212-A Nadeau (avenue)

Dénomination:

Type architectural: **Maison cubique**

Statut juridique: **Sans statut**

Commentaires: Parement en brique, jeux de briques.

Municipalité: Lac-Etchemin (28053)

Cadastre Matricule: 3 602 267 0439 65 2994 0 000 0000

Catégorie fonctionnelle: **Résidentielle**

Année(s) ou période de construction: **vers 1948** Date rôle: **1948**

Valeur patrimoniale: **C. Bonne**

Présence de bâtiment(s) secondaire d'intérêt

N° GOnet

N° PIMIQ

Déjà inventorié  
 À inventorier

Adresse: 218 - Nadeau (avenue)

Dénomination:

Type architectural: **Maison vernaculaire américaine à toit à demi-croupes**

Statut juridique: **Sans statut**

Commentaires: Inventorié par Ruralys en 2013. Premier propriétaire : Arthur Drouin. Parement en brique, platebandes en brique, portes et fenêtres anciennes en bois, balustrade, lucarne rampante.

Municipalité: Lac-Etchemin (28053)

Cadastre Matricule: 3 602 214 0439 56 7420 0 000 0000

Catégorie fonctionnelle: **Résidentielle**

Année(s) ou période de construction: **en 1945** Date rôle: **1945**

Valeur patrimoniale: **C. Bonne**

Présence de bâtiment(s) secondaire d'intérêt

N° Ruralys, 2013

N° PIMIQ

Déjà inventorié  
 À inventorier

Adresse: 220 - Nadeau (avenue)

Dénomination:

Type architectural: **Maison vernaculaire américaine avec plan en « L »**

Statut juridique: **Sans statut**

Commentaires: Inventorié par Ruralys en 2013. En 1930, le 2e propriétaire, Émile Gagnon, déménage une petite maison sur son terrain et la juxtapose à la sienne pour former un plan en L. Aisseliers, retours de corniche, planches de bois verticales.

Municipalité: Lac-Etchemin (28053)

Cadastre Matricule: 3 602 211 0439 56 5835 0 000 0000

Catégorie fonctionnelle: **Résidentielle**

Année(s) ou période de construction: **en 1908** Date rôle: **1919**

Valeur patrimoniale: **C. Bonne**

Présence de bâtiment(s) secondaire d'intérêt

N° 2013, Ruralys

N° PIMIQ

Déjà inventorié  
 À inventorier

Adresse: 220 - Nadeau (avenue)

Dénomination:

Type architectural: **Autre - Bâtiment secondaire**

Statut juridique: **Sans statut**

Commentaires: Inventorié par Ruralys en 2013. Atelier-remise. Ce bâtiment secondaire d'intérêt servait d'écurie pour les chevaux lors des messes. Planches de bois verticales.

Municipalité: Lac-Etchemin (28053)


Cadastre Matricule: 3 602 211 0439 56 5835 0 000 0000

Catégorie fonctionnelle: **Agricole**

Année(s) ou période de construction: **en 1908** Date rôle: **1919**

Valeur patrimoniale: **C. Bonne**

Présence de bâtiment(s) secondaire d'intérêt



N° GOnet

N° PIMIQ 207341

Déjà inventorié  
 À inventier

Adresse  
223 - Nadeau (avenue)

Dénomination

Type architectural  
Maison vernaculaire américaine avec lucarne-pignon

Statut juridique  
Sans statut

Commentaires  
Inventorié par Ruralys en 2013. Parement de bardeau d'amiante-ciment alvéolé, planches cornières, chambranles, retours de corniche.

Municipalité  
Lac-Etchemin (28053)


Cadastre Matricule  
3 602 142 0439 46 3095 0 000 0000

Catégorie fonctionnelle  
Résidentielle

Année(s) ou période de construction Date rôle  
en 1919 1937

Valeur patrimoniale  
C. Bonne

Présence de bâtiment(s) secondaire d'intérêt



N° 2013, Ruralys

N° PIMIQ 166442

Déjà inventorié  
 À inventier

Adresse  
199 - Sanatorium (rue du)

Dénomination  
Église de Sainte-Germaine

Type architectural  
Néoclassicisme

Statut juridique  
Sans statut

Commentaires  
Inventorié par Ruralys en 2013. Constructeur : Joseph St-Hilaire, architecte : David Ouellet

Municipalité  
Lac-Etchemin (28053)


Cadastre Matricule  
6 331 941 0439 55 6749 0 000 0000

Catégorie fonctionnelle  
Religieuse : lieu de culte

Année(s) ou période de construction Date rôle  
en 1895 1895

Valeur patrimoniale  
B. Supérieure

Présence de bâtiment(s) secondaire d'intérêt



N° 2003, CPRQ

N° PIMIQ 166445

Déjà inventorié  
 À inventier

Adresse  
199 - Sanatorium (rue du)

Dénomination  
Monument du Sacré-Coeur

Type architectural  
Autre

Statut juridique  
Sans statut

Commentaires  
Monument du Sacré-Coeur devant l'église.

Municipalité  
Lac-Etchemin (28053)


Cadastre Matricule  
6 331 941 0439 55 6749 0 000 0000

Catégorie fonctionnelle  
Religieuse : monument et statue

Année(s) ou période de construction Date rôle  
en 1936

Valeur patrimoniale  
C. Bonne

Présence de bâtiment(s) secondaire d'intérêt



N° 2011

N° PIMIQ 166444

Déjà inventorié  
 À inventier

Adresse  
199 - Sanatorium (rue du)

Dénomination  
Cimetière de Sainte-Germaine (premier)

Type architectural  
Autre

Statut juridique  
Sans statut

Commentaires  
Le premier cimetière, localisé au nord-est de l'église, est ouvert en 1867. En 1876, le cimetière est agrandi et orné d'un calvaire. En 1910, un second agrandissement a lieu dans la direction sud-est. En 1938, il est agrandi pour une 3e fois sur une largeur de 75 pieds (22,86 m). Il est alors limité par une clôture de fer forgé fabriquée par un artisan de Saint-Joseph-de-Beauce.

Municipalité  
Lac-Etchemin (28053)


Cadastre Matricule  
6 331 941 0439 55 6749 0 000 0000

Catégorie fonctionnelle  
Religieuse : cimetière

Année(s) ou période de construction Date rôle  
en 1867

Valeur patrimoniale  
B. Supérieure

Présence de bâtiment(s) secondaire d'intérêt



N° 2003, CPRQ

N° PIMIQ 166443

Déjà inventorié  
 À inventier

Adresse  
199 - Sanatorium (rue du)

Dénomination  
Calvaire du cimetière de Sainte-Germaine

Type architectural  
Croix de chemin ou calvaire

Statut juridique  
Sans statut

Commentaires  
Calvaire appartu en 1876 lors de l'agrandissement du cimetière.

Municipalité  
Lac-Etchemin (28053)


Cadastre Matricule  
6 331 941 0439 55 6749 0 000 0000

Catégorie fonctionnelle  
Religieuse : calvaire funéraire

Année(s) ou période de construction Date rôle  
en 1936

Valeur patrimoniale  
B. Supérieure

Présence de bâtiment(s) secondaire d'intérêt



N° 2010

N° PIMIQ

Déjà inventorié  
 À inventier

Adresse  
331 - Sanatorium (rue du)

Dénomination  
Ancien sanatorium Bégin

Type architectural  
Modernisme

Statut juridique  
Sans statut

Commentaires  
Architectes : Lucien Mainguy et Pierre Rinfret de Québec  
L'immeuble moderne le plus intéressant de Lac-Etchemin.

Municipalité  
Lac-Etchemin (28053)


Cadastre Matricule  
3 602 317 0440 80 9805 0 000 0000

Catégorie fonctionnelle  
Institutionnelle et publique

Année(s) ou période de construction Date rôle  
en 1947-1949 1949

Valeur patrimoniale  
B. Supérieure

Présence de bâtiment(s) secondaire d'intérêt



N° GOnet

N° PIMIQ 208020

Déjà inventorié  
 À inventier

Adresse  
603 - Sanctuaire (route du)

Dénomination  
Sanctuaire Notre-Dame-d'Etchemin

Type architectural

Statut juridique  
Sans statut

Commentaires  
Inventorié par Ruralys en 2013. Architecte bénévole : Jean-Berchmans Gagnon

Municipalité  
Lac-Etchemin (28053)


Cadastre Matricule  
3 601 973 0439 30 0381 0 000 0000

Catégorie fonctionnelle  
Religieuse : lieu de culte

Année(s) ou période de construction Date rôle  
en 1952

Valeur patrimoniale  
C. Bonne

Présence de bâtiment(s) secondaire d'intérêt



N° 2013, Google Street View

N° PIMIQ

Déjà inventorié  
 À inventier

Adresse  
603 - Sanctuaire (route du)

Dénomination  
Cimetière de Sainte-Germaine

Type architectural  
Croix de chemin ou calvaire

Statut juridique  
Sans statut

Commentaires

Municipalité  
Lac-Etchemin (28053)


Cadastre Matricule  
3 601 973 0439 30 0381 0 000 0000

Catégorie fonctionnelle  
Religieuse : croix de chemin

Année(s) ou période de construction Date rôle  
en 1953

Valeur patrimoniale  
C. Bonne

Présence de bâtiment(s) secondaire d'intérêt



N° Sanctuaire Notre-Dame-d'Etchemin

N° PIMIQ   Déjà inventorié  
 À inventorier

Adresse  
603 - Sanctuaire (route du)

Dénomination  
Statue de la vierge du Sanctuaire Notre-Dame-d'Etchemin

Type architectural  
Croix de chemin ou calvaire

Statut juridique  
Sans statut

Commentaires

Municipalité  
Lac-Etchemin (28053)


Cadastre Matricule  
3 601 973 0439 30 0381 0 000 0000

Catégorie fonctionnelle  
Religieuse : monument et statue

Année(s) ou période de construction Date rôle  
en 1952

Valeur patrimoniale  
C. Bonne

Présence de bâtiment(s) secondaire d'intérêt



N° 2016, RCCQ

N° PIMIQ   Déjà inventorié  
 À inventorier

Adresse  
636 - Sanctuaire (route du)

Dénomination  
Croix du Sanctuaire

Type architectural  
Croix de chemin ou calvaire

Statut juridique  
Sans statut

Commentaires  
Croix de chemin. Apparue dans sa forme actuelle après 2013.

Municipalité  
Lac-Etchemin (28053)


Cadastre Matricule

Catégorie fonctionnelle  
Religieuse : croix de chemin

Année(s) ou période de construction Date rôle

Valeur patrimoniale  
C. Bonne

Présence de bâtiment(s) secondaire d'intérêt



N° 2023, Google Street View

N° PIMIQ   Déjà inventorié  
 À inventorier

Adresse  
709 - Sanctuaire (route du)

Dénomination

Type architectural  
Grange-étable à toit brisé

Statut juridique  
Sans statut

Commentaires  
Planches de bois verticales, pont de fenil.

Municipalité  
Lac-Etchemin (28053)


Cadastre Matricule  
6 396 823 0637 13 5167 0 000 0000

Catégorie fonctionnelle  
Agricole

Année(s) ou période de construction Date rôle  
vers 1880 1880

Valeur patrimoniale  
C. Bonne

Présence de bâtiment(s) secondaire d'intérêt



N° GOnet

N° PIMIQ   Déjà inventorié  
 À inventorier

Adresse  
750 - Sommets (route des)

Dénomination

Type architectural  
Maison vernaculaire américaine à un étage et demi

Statut juridique  
Sans statut

Commentaires  
Retours de corniche.

Municipalité  
Lac-Etchemin (28053)


Cadastre Matricule  
3 602 996 0844 13 3108 0 000 0000

Catégorie fonctionnelle  
Résidentielle

Année(s) ou période de construction Date rôle  
vers 1882 1882

Valeur patrimoniale  
C. Bonne

Présence de bâtiment(s) secondaire d'intérêt



N° GOnet

N° PIMIQ

Déjà inventorié  
 À inventorier

Adresse: 807 -  Sommets (route des)

Dénomination:

Type architectural: **Maison québécoise d'influence néoclassique**

Statut juridique: **Sans statut**

Commentaires: Parement en bardeau de bois, planches cornières, chambranles

Municipalité: **Lac-Etchemin (28053)**


Cadastre Matricule: 3 603 140 0943 93 6206 0 000 0000

Catégorie fonctionnelle: **Résidentielle**

Année(s) ou période de construction Date rôle: vers 1902 1902

Valeur patrimoniale: **C. Bonne**

Présence de bâtiment(s) secondaire d'intérêt



N° GOnet

N° PIMIQ

Déjà inventorié  
 À inventorier

Adresse: 315 -  12e Rang Est

Dénomination:

Type architectural: **Maison vernaculaire américaine avec lucarne centrale**

Statut juridique: **Sans statut**

Commentaires: Volumétrie, planches de bois verticales et bardeau de bois, porte et fenêtres traditionnelles en bois à grands carreaux, chambranles.

Municipalité: **Saint-Benjamin (28025)**


Cadastre Matricule: 4 216 708 9831-83-4543-0-000-0000

Catégorie fonctionnelle: **Résidentielle**

Année(s) ou période de construction Date rôle: vers 1920 0

Valeur patrimoniale: **C. Bonne**

Présence de bâtiment(s) secondaire d'intérêt



N° GOnet

N° PIMIQ

Déjà inventorié  
 À inventorier

Adresse: 95 -  14e Rang Est

Dénomination:

Type architectural: **Maison vernaculaire américaine avec plan en « L »**

Statut juridique: **Sans statut**

Commentaires: Parement de bardeau de bois, planches cornières, chambranles. Très bien entretenue.

Municipalité: **Saint-Benjamin (28025)**


Cadastre Matricule: 4 215 992 0029 50 7012 0 000 0000

Catégorie fonctionnelle: **Résidentielle**

Année(s) ou période de construction Date rôle: vers 1905 1905

Valeur patrimoniale: **C. Bonne**

Présence de bâtiment(s) secondaire d'intérêt



N° GOnet

N° PIMIQ

Déjà inventorié  
 À inventorier

Adresse: 184 -  14e Rang Est

Dénomination:

Type architectural: **Maison Arts & Crafts**

Statut juridique: **Sans statut**

Commentaires: Fer ornemental. Maison qui possède une influence de l'architecture Arts & Crafts avec son toit asymétrique et sa galerie enfoncée dans le volume.

Municipalité: **Saint-Benjamin (28025)**


Cadastre Matricule: 4 216 605 9727 62 6366 0 000 0000

Catégorie fonctionnelle: **Résidentielle**

Année(s) ou période de construction Date rôle: vers 1920 1920

Valeur patrimoniale: **C. Bonne**

Présence de bâtiment(s) secondaire d'intérêt



N° GONet

N° PIMIQ

Déjà inventorié  
 À inventier

Adresse  
121 - 1re Avenue

Dénomination

Type architectural  
Maison vernaculaire américaine à un étage et demi

Statut juridique  
Sans statut

Commentaires  
Bardeaux de bois décoratif et droit, volumétrie inaltérée, fenêtres en bois.

Municipalité  
Saint-Benjamin (28025)


Cadastre Matricule  
4 216 592 9726 58 2766 0 000 0000

Catégorie fonctionnelle  
Résidentielle

Année(s) ou période de construction Date rôle  
vers 1900 1900

Valeur patrimoniale  
C. Bonne

Présence de bâtiment(s) secondaire d'intérêt



N° 2023, Google Street View

N° PIMIQ

Déjà inventorié  
 À inventier

Adresse  
121 - 1re Avenue

Dénomination

Type architectural  
Croix de chemin ou calvaire

Statut juridique  
Sans statut

Commentaires  
Croix de chemin, sur la propriété du 121, 1re Avenue.

Municipalité  
Saint-Benjamin (28025)


Cadastre Matricule

Catégorie fonctionnelle  
Religieuse : croix de chemin

Année(s) ou période de construction Date rôle

Valeur patrimoniale  
C. Bonne

Présence de bâtiment(s) secondaire d'intérêt



N° GONet

N° PIMIQ

Déjà inventorié  
 À inventier

Adresse  
934 - 275 (route)

Dénomination

Type architectural  
Grange-étable à toit à deux versants

Statut juridique  
Sans statut

Commentaires  
Grange-étable entièrement revêtue de bardeau de bois, fenêtres traditionnelles, pont d'accès.

Municipalité  
Saint-Benjamin (28025)


Cadastre Matricule  
4 430 426 9925 57 6495 0 000 0000

Catégorie fonctionnelle  
Agricole

Année(s) ou période de construction Date rôle  
vers 1940 1940

Valeur patrimoniale  
C. Bonne

Présence de bâtiment(s) secondaire d'intérêt



N° GONet

N° PIMIQ

Déjà inventorié  
 À inventier

Adresse  
794 - Cumberland (rang)

Dénomination

Type architectural  
Maison vernaculaire américaine à un étage et demi

Statut juridique  
Sans statut

Commentaires  
Maison de colonisation, recouvrement de bardeau de bois décoratif, fenêtres et portes en bois, chambranles, planches cornières, aisseliers, bonne ancienneté.

Municipalité  
Saint-Benjamin (28025)


Cadastre Matricule  
4 216 217 9517-96-7609-0-000-0000

Catégorie fonctionnelle  
Résidentielle

Année(s) ou période de construction Date rôle  
vers 1880 1880

Valeur patrimoniale  
C. Bonne

Présence de bâtiment(s) secondaire d'intérêt



N° 2023, Google Street View

N° PIMIQ

Déjà inventorié  
 À inventorier

Adresse:  -  **Lamontagne (rue)**

Dénomination:

Type architectural: **Croix de chemin ou calvaire**

Statut juridique: **Sans statut**

Commentaires: **À l'intersection de la route 275. Croix en métal ouvragé.**

Municipalité: **Saint-Benjamin (28025)**


Cadastre:  Matricule:

Catégorie fonctionnelle: **Religieuse : croix de chemin**

Année(s) ou période de construction:  Date rôle:

Valeur patrimoniale: **C. Bonne**

Présence de bâtiment(s) secondaire d'intérêt



N° GOnet

N° PIMIQ

Déjà inventorié  
 À inventorier

Adresse: **820** - **821** **Lamontagne (rue)**

Dénomination:

Type architectural: **Maison Boomtown**

Statut juridique: **Sans statut**

Commentaires: **Ancien magasin général de Morisset-Station qui desservait toute la région (7 ou 8 municipalités), près de l'ancienne gare de chemin de fer démolie en 1969. Intérêt historique et architectural. Rénovation intéressante.**

Municipalité: **Saint-Benjamin (28025)**


Cadastre: **4 216 064** Matricule: **0123 48 5657 0 000 0000**

Catégorie fonctionnelle: **Commerciale**

Année(s) ou période de construction: **vers 1900** Date rôle: **1900**

Valeur patrimoniale: **C. Bonne**

Présence de bâtiment(s) secondaire d'intérêt



N° 2003, CPRQ

N° PIMIQ **166451**

Déjà inventorié  
 À inventorier

Adresse: **252** -  **Principale (avenue)**

Dénomination: **Cimetière de Saint-Benjamin**

Type architectural: **Autre**

Statut juridique: **Sans statut**

Commentaires:

Municipalité: **Saint-Benjamin (28025)**


Cadastre: **4 956 423** Matricule: **9626-75-5209-0-000-0000**

Catégorie fonctionnelle: **Religieuse : cimetière**

Année(s) ou période de construction:  Date rôle:

Valeur patrimoniale: **C. Bonne**

Présence de bâtiment(s) secondaire d'intérêt



N° 2003, CPRQ

N° PIMIQ **166450**

Déjà inventorié  
 À inventorier

Adresse: **252** -  **Principale (avenue)**

Dénomination: **Calvaire du cimetière de Saint-Benjamin**

Type architectural: **Croix de chemin ou calvaire**

Statut juridique: **Sans statut**

Commentaires:

Municipalité: **Saint-Benjamin (28025)**


Cadastre: **4 956 423** Matricule: **9626-75-5209-0-000-0000**

Catégorie fonctionnelle: **Religieuse : calvaire funéraire**

Année(s) ou période de construction:  Date rôle:

Valeur patrimoniale: **C. Bonne**

Présence de bâtiment(s) secondaire d'intérêt



N° GOnet

N° PIMIQ **166453**  Déjà inventorié  
 À inventorier

Adresse  
252 - Principale (avenue)

Dénomination  
Presbytère de Saint-Benjamin

Type architectural  
Maison cubique

Statut juridique  
Sans statut

Commentaires  
En brique, bien conservé en général.

Municipalité  
Saint-Benjamin (28025)


Cadastre Matricule  
4 217 790 9626-85-5848-0-000-0000

Catégorie fonctionnelle  
Religieuse : presbytère

Année(s) ou période de construction Date rôle  
en 1953 1952

Valeur patrimoniale  
C. Bonne

Présence de bâtiment(s) secondaire d'intérêt



N° GOnet

N° PIMIQ **211092**  Déjà inventorié  
 À inventorier

Adresse  
253 - 255 Principale (avenue)

Dénomination

Type architectural  
Maison à mansarde d'influence Second Empire

Statut juridique  
Sans statut

Commentaires  
Construit vers 1895 pour servir de chapelle-école, le bâtiment a été déménagé à l'adresse actuelle vers 1906 après l'inauguration de l'église et a été transformé en boutique de forge. Devenu résidence vers les années 1960.

Municipalité  
Saint-Benjamin (28025)


Cadastre Matricule  
4 216 411 9626 94 3920 0 000 0000

Catégorie fonctionnelle  
Industrielle

Année(s) ou période de construction Date rôle  
vers 1895 1890

Valeur patrimoniale  
C. Bonne

Présence de bâtiment(s) secondaire d'intérêt



N° 2013\_28025\_PRIN\_0252\_02\_01

N° PIMIQ **166449**  Déjà inventorié  
 À inventorier

Adresse  
258 - Principale (avenue)

Dénomination  
Église de Saint-Benjamin

Type architectural  
Néoclassicisme

Statut juridique  
Sans statut

Commentaires  
Architectes : Ouellet et Lévesque. Domine le centre du village.

Municipalité  
Saint-Benjamin (28025)


Cadastre Matricule  
4 216 396 9626 85 3328 0 000 0000

Catégorie fonctionnelle  
Religieuse : lieu de culte

Année(s) ou période de construction Date rôle  
en 1906-1907 1906

Valeur patrimoniale  
B. Supérieure

Présence de bâtiment(s) secondaire d'intérêt



N° GOnet

N° PIMIQ   Déjà inventorié  
 À inventorier

Adresse  
278 - Principale (avenue)

Dénomination

Type architectural  
Maison vernaculaire américaine avec plan en « L »

Statut juridique  
Sans statut

Commentaires  
1er magasin général? ornementation en bois, volumétrie intéressante, intérêt historique et valeur de position.

Municipalité  
Saint-Benjamin (28025)


Cadastre Matricule  
4 216 362 9626 16 9674 0 000 0000

Catégorie fonctionnelle  
Résidentielle

Année(s) ou période de construction Date rôle  
vers 1900 1900

Valeur patrimoniale  
C. Bonne

Présence de bâtiment(s) secondaire d'intérêt



N° GOnet

N° PIMIQ

Déjà inventorié  
 À inventorier

Adresse  
284 -  Principale (avenue)

Dénomination

Type architectural  
Maison vernaculaire américaine à un étage et demi

Statut juridique  
Sans statut

Commentaires  
Maison de colonisation, revêtement de planches de bois horizontales, porte et ornementation de bois (chambranles, planches cornières, aisseliers).

Municipalité  
Saint-Benjamin (28025)


Cadastre Matricule  
4 216 364 9626 62 1644 0 000 0000

Catégorie fonctionnelle  
Résidentielle

Année(s) ou période de construction Date rôle  
vers 1910 1910

Valeur patrimoniale  
C. Bonne

Présence de bâtiment(s) secondaire d'intérêt



N° GOnet

N° PIMIQ 211091

Déjà inventorié  
 À inventorier

Adresse  
841 -  Watford (rang)

Dénomination

Type architectural  
Maison vernaculaire américaine à un étage et demi

Statut juridique  
Sans statut

Commentaires  
Maison de colonisation, revêtement de bardeau de bois, toiture de tôle, fenêtres et ornements en bois.

Municipalité  
Saint-Benjamin (28025)


Cadastre Matricule  
4 216 230 9519 48 0256 0 000 0000

Catégorie fonctionnelle  
Résidentielle

Année(s) ou période de construction Date rôle  
vers 1920 1920

Valeur patrimoniale  
C. Bonne

Présence de bâtiment(s) secondaire d'intérêt



N° GOnet

N° PIMIQ

Déjà inventorié  
 À inventorier

Adresse  
789 -  204 Est (route)

Dénomination

Type architectural  
Maison vernaculaire américaine avec lucarne centrale

Statut juridique  
Sans statut

Commentaires  
À conservé plusieurs composantes intéressantes (planches cornières, retours de corniche, chambranle) malgré les rénovations importantes.

Municipalité  
Saint-Camille-de-Lellis (28070)


Cadastre Matricule  
5 325 765 2852 51 6603 0 000 0000

Catégorie fonctionnelle  
Résidentielle

Année(s) ou période de construction Date rôle  
vers 1905 1905

Valeur patrimoniale  
C. Bonne

Présence de bâtiment(s) secondaire d'intérêt



N° GOnet

N° PIMIQ

Déjà inventorié  
 À inventorier

Adresse  
985 -  204 Est (route)

Dénomination

Type architectural  
Maison vernaculaire américaine avec lucarne centrale

Statut juridique  
Sans statut

Commentaires  
Galerie couverte, fronton, aisseliers, chambranles.

Municipalité  
Saint-Camille-de-Lellis (28070)


Cadastre Matricule  
5 325 869 3054 21 3780 0 000 0000

Catégorie fonctionnelle  
Résidentielle

Année(s) ou période de construction Date rôle  
vers 1930 1930

Valeur patrimoniale  
C. Bonne

Présence de bâtiment(s) secondaire d'intérêt



N° GOnet

N° PIMIQ

Déjà inventorié  
 À inventorier

Adresse  
1021 - 204 Est (route)

Dénomination

Type architectural  
Maison vernaculaire américaine à un étage et demi

Statut juridique  
Sans statut

Commentaires  
Maison entièrement rénovée. Bardeau de bois, chambranles, planches cornières.

Municipalité  
Saint-Camille-de-Lellis (28070)


Cadastre Matricule  
5 325 873 3054 90 8459 0 000 0000

Catégorie fonctionnelle  
Résidentielle

Année(s) ou période de construction Date rôle  
vers 1935 1935

Valeur patrimoniale  
C. Bonne

Présence de bâtiment(s) secondaire d'intérêt



N° GOnet

N° PIMIQ

Déjà inventorié  
 À inventorier

Adresse  
1021 - 204 Est (route)

Dénomination

Type architectural  
Grange-étable à toit à deux versants

Statut juridique  
Sans statut

Commentaires  
Planches de bois verticales et bardeau de bois, pont de fenil.

Municipalité  
Saint-Camille-de-Lellis (28070)


Cadastre Matricule  
5 325 873 3054 90 8459 0 000 0000

Catégorie fonctionnelle  
Agricole

Année(s) ou période de construction Date rôle  
vers 1935 1935

Valeur patrimoniale  
C. Bonne

Présence de bâtiment(s) secondaire d'intérêt



N° 2023, Google Street View

N° PIMIQ

Déjà inventorié  
 À inventorier

Adresse  
6 - 204 Ouest (route)

Dénomination

Type architectural  
Maison vernaculaire américaine à pignon en façade

Statut juridique  
Sans statut

Commentaires  
Bardeau d'amiante-ciment alvéolé, porte, fenêtres en bois, chambranles, retours de corniche, lambrequins, aisseliers, balustrade.

Municipalité  
Saint-Camille-de-Lellis (28070)


Cadastre Matricule  
5 325 040 2045 97 5843 0 000 0000

Catégorie fonctionnelle  
Résidentielle

Année(s) ou période de construction Date rôle  
entre 1900-1930 1920

Valeur patrimoniale  
C. Bonne

Présence de bâtiment(s) secondaire d'intérêt



N° rôle d'évaluation

N° PIMIQ

Déjà inventorié  
 À inventorier

Adresse  
6 - 204 Ouest (route)

Dénomination

Type architectural  
Grange-étable à toit à deux versants

Statut juridique  
Sans statut

Commentaires  
Grange-étable bien conservée : revêtement en bois, ouvertures anciennes, lanterneau

Municipalité  
Saint-Camille-de-Lellis (28070)


Cadastre Matricule  
5 325 040 2045 97 5843 0 000 0000

Catégorie fonctionnelle  
agricole

Année(s) ou période de construction Date rôle  
entre 1900-1930 1920

Valeur patrimoniale  
C. Bonne

Présence de bâtiment(s) secondaire d'intérêt



N° GONet

N° PIMIQ

Déjà inventorié  
 À inventier

Adresse  
**10** -  **204 Ouest (route)**

Dénomination

Type architectural  
**Maison Boomtown**

Statut juridique  
**Sans statut**

Commentaires  
**Revêtement de bardeau de bois, parapet.**

Municipalité  
**Saint-Camille-de-Lellis (28070)**


Cadastre Matricule  
**5 325 042 2045 97 9978 0 000 0000**

Catégorie fonctionnelle  
**Résidentielle**

Année(s) ou période de construction Date rôle  
**vers 1905 1905**

Valeur patrimoniale  
**C. Bonne**

Présence de bâtiment(s) secondaire d'intérêt



N° GONet

N° PIMIQ

Déjà inventorié  
 À inventier

Adresse  
**10** -  **204 Ouest (route)**

Dénomination

Type architectural  
**Autre - Bâtiment secondaire**

Statut juridique  
**Sans statut**

Commentaires  
**Revêtement de bardeau de bois.**

Municipalité  
**Saint-Camille-de-Lellis (28070)**


Cadastre Matricule  
**5 325 042 2045 97 9978 0 000 0000**

Catégorie fonctionnelle  
**Agricole**

Année(s) ou période de construction Date rôle  
**vers 1905 1905**

Valeur patrimoniale  
**C. Bonne**

Présence de bâtiment(s) secondaire d'intérêt



N° GONet

N° PIMIQ

Déjà inventorié  
 À inventier

Adresse  
**25** -  **204 Ouest (route)**

Dénomination

Type architectural  
**Maison vernaculaire américaine à un étage et demi**

Statut juridique  
**Sans statut**

Commentaires  
**Maison de colonisaiton bien entretenue. Bardeau de bois, planches cornières.**

Municipalité  
**Saint-Camille-de-Lellis (28070)**


Cadastre Matricule  
**5 325 066 2145-19-9348-0-000-0000**

Catégorie fonctionnelle  
**Résidentielle**

Année(s) ou période de construction Date rôle  
**vers 1946 1946**

Valeur patrimoniale  
**C. Bonne**

Présence de bâtiment(s) secondaire d'intérêt



N° GONet

N° PIMIQ

Déjà inventorié  
 À inventier

Adresse  
**29** -  **204 Ouest (route)**

Dénomination

Type architectural  
**Autre - Bâtiment secondaire**

Statut juridique  
**Sans statut**

Commentaires  
**Planches de bois verticales, chambranles.**

Municipalité  
**Saint-Camille-de-Lellis (28070)**


Cadastre Matricule  
**5 325 063 2146 10 7455 0 000 0000**

Catégorie fonctionnelle  
**Agricole**

Année(s) ou période de construction Date rôle  
**vers 1910 1910**

Valeur patrimoniale  
**C. Bonne**

Présence de bâtiment(s) secondaire d'intérêt



N° 2013\_28070\_204O\_CALV\_02\_01

N° PIMIQ

Déjà inventorié  
 À inventier

Adresse: 42 - 204 Ouest (route)

Dénomination: Calvaire du Sacré-Coeur

Type architectural: Croix de chemin ou calvaire

Statut juridique: Sans statut

Commentaires:

Municipalité: Saint-Camille-de-Lellis (28070)


Cadastre: Matricule

Catégorie fonctionnelle: Religieuse : croix de chemin

Année(s) ou période de construction: Date rôle

Valeur patrimoniale: C. Bonne

Présence de bâtiment(s) secondaire d'intérêt



N° GOnet

N° PIMIQ

Déjà inventorié  
 À inventier

Adresse: 252 - 204 Ouest (route)

Dénomination:

Type architectural: Maison vernaculaire américaine à un étage et demi

Statut juridique: Sans statut

Commentaires: Maison ayant conservé son revêtement de bardeau de bois, ses fenêtres traditionnelles, ses chambranles et ses planches cornières. Porte et revêtement de toiture remplacés.

Municipalité: Saint-Camille-de-Lellis (28070)

Cadastre: Matricule

5 325 126 2347-85-9630-0-000-0000


Catégorie fonctionnelle: Résidentielle

Année(s) ou période de construction: entre 1900-1930

Date rôle

Valeur patrimoniale: C. Bonne

Présence de bâtiment(s) secondaire d'intérêt



N° rôle d'évaluation

N° PIMIQ

Déjà inventorié  
 À inventier

Adresse: 22 - 281 (route)

Dénomination: Croix de chemin de Sainte-Jeanne-d'Arc

Type architectural: Croix de chemin ou calvaire

Statut juridique: Sans statut

Commentaires: Cette croix de métal est peinte en blanc, son axe est ornementé et ses extrémités sont à motif rond. Axe : Décor du centre à motif soleil en couronne. L'intérieur de la croix était fait de bois troué afin d'insérer des ampoules. Hampe : Niche contenant une statuette du Sacré-Coeur disparue.

Municipalité: Saint-Camille-de-Lellis (28070)

Cadastre: Matricule


Catégorie fonctionnelle: Religieuse : croix de chemin

Année(s) ou période de construction: en 1971

Date rôle

Valeur patrimoniale: C. Bonne

Présence de bâtiment(s) secondaire d'intérêt



N° GOnet

N° PIMIQ

Déjà inventorié  
 À inventier

Adresse: 253 - 281 (route)

Dénomination:

Type architectural: Maison vernaculaire américaine à un étage et demi

Statut juridique: Sans statut

Commentaires: Maison modernisée mais décorée d'aisseliers. Bardeau d'amiant-ciment rectangulaire.

Municipalité: Saint-Camille-de-Lellis (28070)

Cadastre: Matricule

5 325 539 2653 41 3297 0 000 0000


Catégorie fonctionnelle: Résidentielle

Année(s) ou période de construction: vers 1919

Date rôle: 1919

Valeur patrimoniale: C. Bonne

Présence de bâtiment(s) secondaire d'intérêt



N° GOnet

N° PIMIQ

Déjà inventorié  
 À inventorier

Adresse: 253 - 281 (route)

Dénomination:

Type architectural: Grange-étable à toit brisé

Statut juridique: Sans statut

Commentaires: Grange-étable à toit brisé au profil évasé. Planches de bois verticales, pont de fenil, bardeau de bois sur le toit, ouvertures anciennes.

Municipalité: Saint-Camille-de-Lellis (28070)

Cadastre Matricule: 5 325 539 2653 41 3297 0 000 0000


Catégorie fonctionnelle: Agricole

Année(s) ou période de construction: vers 1920

Date rôle: 1920

Valeur patrimoniale: B. Supérieure

Présence de bâtiment(s) secondaire d'intérêt



N° GOnet

N° PIMIQ

Déjà inventorié  
 À inventorier

Adresse: 253 - 281 (route)

Dénomination:

Type architectural: Autre - Bâtiment secondaire

Statut juridique: Sans statut

Commentaires: Remise à machinerie, planches de bois verticales.

Municipalité: Saint-Camille-de-Lellis (28070)

Cadastre Matricule: 5 326 241 2653 41 3297 0 000 0000


Catégorie fonctionnelle: Agricole

Année(s) ou période de construction: vers 1920

Date rôle: 1920

Valeur patrimoniale: C. Bonne

Présence de bâtiment(s) secondaire d'intérêt



N° 2013\_28070\_281R\_0341\_02\_01

N° PIMIQ

Déjà inventorié  
 À inventorier

Adresse: 341 - 281 (route)

Dénomination:

Type architectural: Maison vernaculaire américaine à un étage et demi

Statut juridique: Sans statut

Commentaires: Maison de colonisation, revêtement de bardeau de bois, portes et fenêtres de bois. (chemin Mailloux)

Municipalité: Saint-Camille-de-Lellis (28070)

Cadastre Matricule: 5 325 264 2554 71 2203 0 000 0000


Catégorie fonctionnelle: Résidentielle

Année(s) ou période de construction: vers 1920

Date rôle: 1920

Valeur patrimoniale: C. Bonne

Présence de bâtiment(s) secondaire d'intérêt



N° 2013\_28070\_2RAN\_RGAB\_01\_01

N° PIMIQ

Déjà inventorié  
 À inventorier

Adresse:  -  2e Rang

Dénomination: Croix de chemin du Rosaire

Type architectural: Croix de chemin ou calvaire

Statut juridique: Sans statut

Commentaires: En bois peinte en noir, à l'intersection du 2e Rang et du rang A-et-B.

Municipalité: Saint-Camille-de-Lellis (28070)

Cadastre Matricule:


Catégorie fonctionnelle: Religieuse : croix de chemin

Année(s) ou période de construction:

Date rôle:

Valeur patrimoniale: C. Bonne

Présence de bâtiment(s) secondaire d'intérêt



N° 2013\_28070\_2RAN\_CROIX\_COEUR\_01\_0

N° PIMIQ

Déjà inventorié  
 À inventorier

Adresse:  -  2e Rang

Dénomination: Croix de chemin du 2e Rang

Type architectural: Croix de chemin ou calvaire

Statut juridique: Sans statut

Commentaires: Croix de chemin en métal avec coeur, coin chemin reliant au 3e rang.

Municipalité: Saint-Camille-de-Lellis (28070)


Cadastre:  Matricule:

Catégorie fonctionnelle: Religieuse : croix de chemin

Année(s) ou période de construction:  Date rôle:

Valeur patrimoniale: C. Bonne

Présence de bâtiment(s) secondaire d'intérêt



N° GOnet

N° PIMIQ

Déjà inventorié  
 À inventorier

Adresse: 579 -  2e Rang

Dénomination:

Type architectural: Maison vernaculaire américaine à un étage et demi

Statut juridique: Sans statut

Commentaires: Maison ayant conservé son revêtement en bardeau de bois, des fenêtres anciennes et des éléments de décor (chambranles, planches cornières). État physique moyen.

Municipalité: Saint-Camille-de-Lellis (28070)


Cadastre: 5 325 753 Matricule: 2848-64-7550-0-000-0000

Catégorie fonctionnelle: Résidentielle

Année(s) ou période de construction: vers 1943 Date rôle: 1943

Valeur patrimoniale: C. Bonne

Présence de bâtiment(s) secondaire d'intérêt



N° 2013\_28070\_2RAN\_CALV\_01\_01

N° PIMIQ

Déjà inventorié  
 À inventorier

Adresse: 580 -  2e Rang

Dénomination: Calvaire du Christ-Roi

Type architectural: Croix de chemin ou calvaire

Statut juridique: Sans statut

Commentaires: "L'abbé Ernest Arseneau a demandé une croix à toutes les 4 chemins en 1955. Elle a été refaite en 1978."

Municipalité: Saint-Camille-de-Lellis (28070)


Cadastre: 5 325 790 Matricule: 2948-20-4130-0-000-0000

Catégorie fonctionnelle: Religieuse : croix de chemin

Année(s) ou période de construction: en 1955 Date rôle:

Valeur patrimoniale: C. Bonne

Présence de bâtiment(s) secondaire d'intérêt



N° 2013\_28070\_2RAN\_0617\_02\_01

N° PIMIQ

Déjà inventorié  
 À inventorier

Adresse: 617 -  2e Rang

Dénomination:

Type architectural: Maison vernaculaire américaine à un étage et demi

Statut juridique: Sans statut

Commentaires: Revêtement de bardeaux de bois, porte, fenêtres et ornements en bois. Maison de colonisation.

Municipalité: Saint-Camille-de-Lellis (28070)


Cadastre: 5 325 799 Matricule: 2948 55 4684 0 000 0000

Catégorie fonctionnelle: Résidentielle

Année(s) ou période de construction: vers 1935 Date rôle: 1935

Valeur patrimoniale: C. Bonne

Présence de bâtiment(s) secondaire d'intérêt



N° **GOnet**

N° PIMIQ

Déjà inventorié  
 À inventorier

Adresse  
**19** -  **Couvent (rue du)**

Dénomination

Type architectural  
**Maison vernaculaire américaine avec plan en « L »**

Statut juridique  
**Sans statut**

Commentaires  
**Volumétrie inchangée avec plan en L et galerie couverte. Revêtements et ouvertures remplacés.**

Municipalité  
**Saint-Camille-de-Lellis (28070)**


Cadastre Matricule  
**5 325 517 2750 05 1465 0 000 0000**

Catégorie fonctionnelle  
**Résidentielle**

Année(s) ou période de construction Date rôle  
**vers 1920 1920**

Valeur patrimoniale  
**C. Bonne**

Présence de bâtiment(s) secondaire d'intérêt



N° **2021**

N° PIMIQ

Déjà inventorié  
 À inventorier

Adresse  
 -  **Edmond-Blais (route)**

Dénomination  
**Pont Edmond-Blais (P-00944)**

Type architectural  
**Autre**

Statut juridique  
**Sans statut**

Commentaires  
**Pont à poutres triangulées en acier de type Pony-Warren dont il ne resteraient qu'environ 25 exemplaires au Québec. Conçu par le ministère des Travaux publics et fabriqué par la compagnie McKinnon Steel Co. de Sherbrooke. A conservé ses garde-corps en treillis d'origine ainsi que la plupart de ses rivets.**

Municipalité  
**Saint-Camille-de-Lellis (28070)**


Cadastre Matricule

Catégorie fonctionnelle  
**Ouvrage de génie civil et de transport**

Année(s) ou période de construction Date rôle  
**en 1914**

Valeur patrimoniale  
**C. Bonne**

Présence de bâtiment(s) secondaire d'intérêt



N° **2023, Google Street View**

N° PIMIQ

Déjà inventorié  
 À inventorier

Adresse  
 -  **Fabrique (rue de la)**

Dénomination  
**Cimetière de Saint-Camille-de-Lellis**

Type architectural  
**Autre**

Statut juridique  
**Sans statut**

Commentaires  
**Cimetière situé entre 222 et le 232, rue de la Fabrique, Croix, portail et charnier.**

Municipalité  
**Saint-Camille-de-Lellis (28070)**


Cadastre Matricule  
**6 379 362 2650-93-3110-0-000-0000**

Catégorie fonctionnelle  
**Religieuse : cimetière**

Année(s) ou période de construction Date rôle

Valeur patrimoniale  
**C. Bonne**

Présence de bâtiment(s) secondaire d'intérêt



N° **2023, Google Street View**

N° PIMIQ

Déjà inventorié  
 À inventorier

Adresse  
 -  **Fabrique (rue de la)**

Dénomination  
**Charnier du cimetière de Saint-Camille-de-Lellis**

Type architectural  
**Autre**

Statut juridique  
**Sans statut**

Commentaires  
**Cimetière situé entre 222 et le 232, rue de la Fabrique. Charnier en bardeau de bois qui prend l'allure d'une chapelle.**

Municipalité  
**Saint-Camille-de-Lellis (28070)**


Cadastre Matricule  
**6 379 362 2650-93-3110-0-000-0000**

Catégorie fonctionnelle  
**Religieuse : charnier funéraire**

Année(s) ou période de construction Date rôle

Valeur patrimoniale  
**B. Supérieure**


Présence de bâtiment(s) secondaire d'intérêt



N° 2023, Google Street View

N° PIMIQ   Déjà inventorié  
 À inventier


Adresse		Municipalité	
-	Fabrique (rue de la)	Saint-Camille-de-Lellis (28070)	
Dénomination		Cadastre	Matricule
Croix du cimetière de Saint-Camille-de-Lellis		6 379 362	2650-93-3110-0-000-0000
Type architectural		Catégorie fonctionnelle	
Autre		Religieuse : croix de chemin	
Statut juridique		Année(s) ou période de construction	Date rôle
Sans statut			
Commentaires		Valeur patrimoniale	
Cimetière situé entre 222 et le 232, rue de la Fabrique.		C. Bonne	
		<input type="radio"/> Présence de bâtiment(s) secondaire d'intérêt	



N° 2013\_28070\_FABR\_0002\_08\_01

N° PIMIQ 166457  Déjà inventorié  
 À inventier


Adresse		Municipalité	
202	Fabrique (rue de la)	Saint-Camille-de-Lellis (28070)	
Dénomination		Cadastre	Matricule
Presbytère de Saint-Camille		5 325 449	2650 84 3173 0 000 0000
Type architectural		Catégorie fonctionnelle	
Maison cubique		Religieuse : presbytère	
Statut juridique		Année(s) ou période de construction	Date rôle
Sans statut		en 1919	1919
Commentaires		Valeur patrimoniale	
Modèle cubique en brique. Fenêtres, porte et ornements en bois et toiture de tôle à la canadienne, fer ornemental. Intérêt historique, valeur d'architecture, positionnement centre du village.		B. Supérieure	
		<input type="radio"/> Présence de bâtiment(s) secondaire d'intérêt	



N° rôle d'évaluation

N° PIMIQ   Déjà inventorié  
 À inventier

Adresse		Municipalité	
207	Fabrique (rue de la)	Saint-Camille-de-Lellis (28070)	
Dénomination		Cadastre	Matricule
Salle paroissiale			2650-72-8761
Type architectural		Catégorie fonctionnelle	
Néoclassicisme		Institutionnelle et publique	
Statut juridique		Année(s) ou période de construction	Date rôle
Sans statut			
Commentaires		Valeur patrimoniale	
Salle paroissiale aménagée derrière la sacristie de l'église en brique.		C. Bonne	
		<input type="radio"/> Présence de bâtiment(s) secondaire d'intérêt	



N° GOnet

N° PIMIQ   Déjà inventorié  
 À inventier

Adresse		Municipalité	
208	- 208-A Fabrique (rue de la)	Saint-Camille-de-Lellis (28070)	
Dénomination		Cadastre	Matricule
		5 325 467	2650 84 5447 0 000 0000
Type architectural		Catégorie fonctionnelle	
Maison vernaculaire américaine avec lucarne-pignon		Résidentielle	
Statut juridique		Année(s) ou période de construction	Date rôle
Sans statut		vers 1905	1905
Commentaires		Valeur patrimoniale	
Bâtiment ayant abrité la 1re chapelle, le 1er presbytère et 1re centrale téléphonique de Saint-Camille. Architecture modifiée.		C. Bonne	
		<input type="radio"/> Présence de bâtiment(s) secondaire d'intérêt	

N° GONet

N° PIMIQ

Déjà inventorié  
 À inventorier

Adresse: 217 - Fabrique (rue de la)

Dénomination:

Type architectural: Éclectisme victorien et néo-Queen Anne

Statut juridique: Sans statut

Commentaires: Influence néo-Queen Anne reconnaissable à son avancée droite dont les pans sont coupés et le pignon se termine en fronton interrompu. Malheureusement modernisée, mais bon potentiel de mise en valeur. Les maisons situées au 632 et 635), rue Principale possèdent une architecture semblable.

Municipalité: Saint-Camille-de-Lellis (28070)

Cadastre Matricule: 5 325 474 2650 94 4134 0 000 0000

Catégorie fonctionnelle: Résidentielle

Année(s) ou période de construction Date rôle: vers 1916 1916

Valeur patrimoniale: C. Bonne

Présence de bâtiment(s) secondaire d'intérêt

N° 2023, Google Street View

N° PIMIQ

Déjà inventorié  
 À inventorier

Adresse: 219 - Fabrique (rue de la)

Dénomination:

Type architectural: Maison vernaculaire américaine à un étage et demi

Statut juridique: Sans statut

Commentaires: Revêtement en bardeau de bois, volumétrie, fenêtres à guillotine, ancienne véranda disparue.

Municipalité: Saint-Camille-de-Lellis (28070)

Cadastre Matricule: 5 325 507 2650 94 5223 0 000 0000

Catégorie fonctionnelle: Résidentielle

Année(s) ou période de construction Date rôle: vers 1917 1917

Valeur patrimoniale: C. Bonne

Présence de bâtiment(s) secondaire d'intérêt

N° 2013

N° PIMIQ

Déjà inventorié  
 À inventorier

Adresse: 231 - Fabrique (rue de la)

Dénomination:

Type architectural: Maison vernaculaire américaine à un étage et demi

Statut juridique: Sans statut

Commentaires: Revêtement en tôle embossée (typique). Autres éléments modernisés.

Municipalité: Saint-Camille-de-Lellis (28070)

Cadastre Matricule: 5 325 505 2750 03 1663 0 000 0000

Catégorie fonctionnelle: Résidentielle

Année(s) ou période de construction Date rôle: vers 1918 1918

Valeur patrimoniale: C. Bonne

Présence de bâtiment(s) secondaire d'intérêt

N° 2023, Google Street View

N° PIMIQ

Déjà inventorié  
 À inventorier

Adresse: 261 - Fabrique (rue de la)

Dénomination:

Type architectural: Maison vernaculaire américaine à un étage et demi

Statut juridique: Sans statut

Commentaires: Revêtement de bardeau de bois décoratif, planches cornières et chambranles. Autres éléments (ouvertures, galerie) modernisés.

Municipalité: Saint-Camille-de-Lellis (28070)


Cadastre Matricule: 5 325 600 2750 11 9272 0 000 0000

Catégorie fonctionnelle: Résidentielle

Année(s) ou période de construction Date rôle: vers 1900 1900

Valeur patrimoniale: C. Bonne

Présence de bâtiment(s) secondaire d'intérêt



N° GOnet

N° PIMIQ

Déjà inventorié  
 À inventorier

Adresse: 314 - Fabrique (rue de la)

Dénomination: Ancienne gare ferroviaire

Type architectural: Maison Boomtown

Statut juridique: Sans statut

Commentaires: Ancienne gare de Saint-Camille-Station. Auvent soutenu par des consoles typique des gares ferroviaires. Corniche à consoles et toiture en tôle. Le bâtiment a toutefois subi de nombreuses modifications.

Municipalité: Saint-Camille-de-Lellis (28070)


Cadastre: 5 842 272 Matricule: 2749 57 4049 0 000 0000

Catégorie fonctionnelle: Commerciale

Année(s) ou période de construction: vers 1907 Date rôle: 1907

Valeur patrimoniale: C. Bonne

Présence de bâtiment(s) secondaire d'intérêt



N° 2013\_28070\_FOUR\_SJOS\_01\_01

N° PIMIQ

Déjà inventorié  
 À inventorier

Adresse: - Fournier (rue)

Dénomination: Calvaire de Saint-Joseph

Type architectural: Croix de chemin ou calvaire

Statut juridique: Sans statut

Commentaires: Intersection de la rue Fournier et du rang Saint-Joseph.

Municipalité: Saint-Camille-de-Lellis (28070)


Cadastre: Matricule:

Catégorie fonctionnelle: Religieuse : croix de chemin

Année(s) ou période de construction: Date rôle:

Valeur patrimoniale: C. Bonne

Présence de bâtiment(s) secondaire d'intérêt



N° GOnet

N° PIMIQ

Déjà inventorié  
 À inventorier

Adresse: 6 - Fournier (rue)

Dénomination:

Type architectural: Éclectisme victorien et néo-Queen Anne

Statut juridique: Sans statut

Commentaires: Influence néo-Queen Anne reconnaissable à ses deux avancée dont les pans sont coupés et les pignons se terminent en fronton interrompu. Malheureusement modernisée, mais bon potentiel de mise en valeur. Les maisons situées au 632 et 635, rue Principale possèdent une architecture semblable. Fer ornemental.

Municipalité: Saint-Camille-de-Lellis (28070)


Cadastre: 5 325 425 Matricule: 2650 75 1667 0 000 0000

Catégorie fonctionnelle: Résidentielle

Année(s) ou période de construction: vers 1927 Date rôle: 1927

Valeur patrimoniale: C. Bonne

Présence de bâtiment(s) secondaire d'intérêt



N° 2013\_28070\_PRIN\_0024\_02\_01

N° PIMIQ

Déjà inventorié  
 À inventorier

Adresse: 524 - Principale (rue)

Dénomination:

Type architectural: Maison vernaculaire américaine avec lucarne-pignon

Statut juridique: Sans statut

Commentaires: Recouvrement de tôle embossée (typique de la région), toiture en tôle. Fenêtres à guillotine.

Municipalité: Saint-Camille-de-Lellis (28070)

Cadastre: 5 325 327 Matricule: 2649 49 0254 0 000 0000

Catégorie fonctionnelle: Résidentielle

Année(s) ou période de construction: vers 1926 Date rôle: 1926

Valeur patrimoniale: C. Bonne

Présence de bâtiment(s) secondaire d'intérêt

N° 2023, Google Street View

N° PIMIQ

Déjà inventorié  
 À inventorier

Adresse: 547 - Principale (rue)

Dénomination:

Type architectural: Maison vernaculaire américaine avec plan en « L »

Statut juridique: Sans statut

Commentaires: Lucarne-pignon, aisseliers.

Municipalité: Saint-Camille-de-Lellis (28070)

Cadastre: 5 325 339 Matricule: 2650 41 6474 0 000 0000

Catégorie fonctionnelle: Résidentielle

Année(s) ou période de construction: vers 1910 Date rôle: 1910

Valeur patrimoniale: C. Bonne

Présence de bâtiment(s) secondaire d'intérêt

N° GOnet

N° PIMIQ

Déjà inventorié  
 À inventorier

Adresse: 556 - Principale (rue)

Dénomination:

Type architectural: Maison vernaculaire américaine à un étage et demi

Statut juridique: Sans statut

Commentaires: Tôle pincée, retours de corniche, planches cornières.

Municipalité: Saint-Camille-de-Lellis (28070)

Cadastre: 5 325 344 Matricule: 2650 51 8460 0 000 0000

Catégorie fonctionnelle: Résidentielle

Année(s) ou période de construction: vers 1920 Date rôle: 1920

Valeur patrimoniale: C. Bonne

Présence de bâtiment(s) secondaire d'intérêt

N° 2023, Google Street View

N° PIMIQ

Déjà inventorié  
 À inventorier

Adresse: 568 - Principale (rue)

Dénomination:

Type architectural: Autre

Statut juridique: Sans statut

Commentaires: Brûleur d'un ancien moulin à scie. Élément rare.

Municipalité: Saint-Camille-de-Lellis (28070)

Cadastre: 5325610 Matricule: 274907417200000000

Catégorie fonctionnelle: Industrielle

Année(s) ou période de construction:  Date rôle:

Valeur patrimoniale: C. Bonne

Présence de bâtiment(s) secondaire d'intérêt

N° GOnet

N° PIMIQ

Déjà inventorié  
 À inventorier

Adresse: 577 - 579 Principale (rue)

Dénomination: Ancienne école de rang

Type architectural: Maison vernaculaire américaine à pignon en façade

Statut juridique: Sans statut

Commentaires: Ancienne école de rang transformée en bâtiment secondaire, planches de bois verticales, fenêtres traditionnelles. Probablement déménagée à cet endroit.

Municipalité: Saint-Camille-de-Lellis (28070)


Cadastre: 5 325 391 Matricule: 2650-63-1460-0-000-0000

Catégorie fonctionnelle: Scolaire

Année(s) ou période de construction: vers 1923 Date rôle:

Valeur patrimoniale: C. Bonne

Présence de bâtiment(s) secondaire d'intérêt



N° GOnet

N° PIMIQ

Déjà inventorié  
 À inventier

Adresse

593 - Principale (rue)

Dénomination

Maison Pierre Maheux

Type architectural

Maison Boomtown

Statut juridique

Sans statut

Commentaires

Maison Pierre Maheux, 1er ferblantier. Revêtement en tôle embossée (typique). Belle corniche à consoles ornant les parapets et galeries intéressantes, chambranles. Modifications à certaines ouvertures et aux garde-corps.

Municipalité

Saint-Camille-de-Lellis (28070)

Cadastre Matricule

5 325 419 2650 74 1153 0 000 0000

Catégorie fonctionnelle

Résidentielle


Année(s) ou période de construction Date rôle

vers 1905 1905

Valeur patrimoniale

C. Bonne

Présence de bâtiment(s) secondaire d'intérêt



N° GOnet

N° PIMIQ

Déjà inventorié  
 À inventier

Adresse

597 - Principale (rue)

Dénomination

Type architectural

Maison vernaculaire américaine avec lucarne-pignon

Statut juridique

Sans statut

Commentaires

Recouvrement de tôle embossée (typique de la région), fenêtres et porte en bois, pièce sur pièce.

Municipalité

Saint-Camille-de-Lellis (28070)

Cadastre Matricule

5 325 418 2650 74 2468 0 000 0000

Catégorie fonctionnelle

Résidentielle


Année(s) ou période de construction Date rôle

vers 1902 1902

Valeur patrimoniale

C. Bonne

Présence de bâtiment(s) secondaire d'intérêt



N° GOnet

N° PIMIQ

Déjà inventorié  
 À inventier

Adresse

600 - Principale (rue)

Dénomination

Ancien couvent du Bon-Pasteur

Type architectural

Architecture Second Empire

Statut juridique

Sans statut

Commentaires

Soeurs du Bon-Pasteur. Intérêt historique et architectural. Fenêtres et portes de bois d'origine mais revêtement moderne, tourelle. Magasin de meuble et restaurant pendant 27 ans.

Municipalité

Saint-Camille-de-Lellis (28070)

Cadastre Matricule

5 325 447 2650 74 9829 0 000 0000

Catégorie fonctionnelle

Religieuse : couvent


Année(s) ou période de construction Date rôle

vers 1915 1910

Valeur patrimoniale

C. Bonne

Présence de bâtiment(s) secondaire d'intérêt



N° GOnet

N° PIMIQ

Déjà inventorié  
 À inventier

Adresse

607 - 607-A Principale (rue)

Dénomination

Ancien hôtel Brochu et magasin général.

Type architectural

Maison Boomtown

Statut juridique

Sans statut

Commentaires

Beau couronnement du parapet en façade. Tôle pincée sur le toit. Brique, gGalerie de l'étage a été refermée. Fonction commerciale encore bien affirmée. Bon potentiel de mise en valeur.

Municipalité

Saint-Camille-de-Lellis (28070)

Cadastre Matricule

6 274 886 2650 75 8930 0 000 0000

Catégorie fonctionnelle

Commerciale


Année(s) ou période de construction Date rôle

vers 1925 1925

Valeur patrimoniale

C. Bonne

Présence de bâtiment(s) secondaire d'intérêt



N° 2013\_28070\_FABR\_EGLI\_02\_01

N° PIMIQ 166455

Déjà inventorié  
 À inventier

Adresse: 610 - Principale (rue)

Dénomination: Église de Saint-Camille

Type architectural: Néoclassicisme

Statut juridique: Sans statut

Commentaires: Architecte : Héliodore Laberge. Toiture de tôle à la canadienne, revêtement de brique, fenêtres et portes de bois. Intérêt historique, valeur de position.

Municipalité: Saint-Camille-de-Lellis (28070)


Cadastre: 5 325 469 Matricule: 2650 84 7698 0 000 0000

Catégorie fonctionnelle: Religieuse : lieu de culte

Année(s) ou période de construction: en 1926-1927 Date rôle: 1920

Valeur patrimoniale: B. Supérieure

Présence de bâtiment(s) secondaire d'intérêt



N° 2023, Google Street View

N° PIMIQ 166456

Déjà inventorié  
 À inventier

Adresse: 610 - Principale (rue)

Dénomination: Monument du Sacré-Coeur

Type architectural: Autre

Statut juridique: Sans statut

Commentaires:

Municipalité: Saint-Camille-de-Lellis (28070)


Cadastre: 5 325 469 Matricule: 2650 84 7698 0 000 0000

Catégorie fonctionnelle: Religieuse : monument et statue

Année(s) ou période de construction: En 1926-1927 Date rôle: 1920

Valeur patrimoniale: C. Bonne

Présence de bâtiment(s) secondaire d'intérêt



N° 2023, Google Street View

N° PIMIQ 185120

Déjà inventorié  
 À inventier

Adresse: 611 - Principale (rue)

Dénomination: Magasin général Henri-Louis-Poulin; Bibliothèque

Type architectural: Maison Boomtown

Statut juridique: Immeuble patrimonial cité

Commentaires: Intérêt historique, d'architecture et de position. Toiture de tôle, murs en bardeau de bois, parapet, fenêtres et portes de bois. Bibliothèque municipale.

Municipalité: Saint-Camille-de-Lellis (28070)


Cadastre: 5 325 456 Matricule: 2650 85 1654 0 000 0000

Catégorie fonctionnelle: Commerciale

Année(s) ou période de construction: vers 1920 Date rôle: 1920

Valeur patrimoniale: B. Supérieure

Présence de bâtiment(s) secondaire d'intérêt



N° GOnet

N° PIMIQ

Déjà inventorié  
 À inventier

Adresse: 619 - Principale (rue)

Dénomination:

Type architectural: Maison cubique

Statut juridique: Sans statut

Commentaires: En renovations en 2023. Façade en brique peinte avec oriel. Autrefois, colonnes de galerie aux motifs de lames de patin.

Municipalité: Saint-Camille-de-Lellis (28070)

Cadastre: 5 325 458 Matricule: 2650 85 3599 0 000 0000

Catégorie fonctionnelle: Commerciale

Année(s) ou période de construction: vers 1930 Date rôle: 1930

Valeur patrimoniale: C. Bonne

Présence de bâtiment(s) secondaire d'intérêt

N° **GO**net

N° PIMIQ

Déjà inventorié  
 À inventorier

Adresse: 631 - Principale (rue)

Dénomination:

Type architectural: **Maison vernaculaire américaine à deux étages**

Statut juridique: **Sans statut**

Commentaires: Revêtement en tôle embossée (typique). Le bâtiment a probablement déjà abrité un commerce au rez-de-chaussée. Fenêtres traditionnelles avec chambranles, véranda, piliers ouvragés. Influence Boomtown pour le grand parapet sur la gauche.

Municipalité: **Saint-Camille-de-Lellis (28070)**

Cadastre: 5 325 487 Matricule: 2650 86 4655 0 000 0000

Catégorie fonctionnelle: **Résidentielle**

Année(s) ou période de construction: **vers 1920** Date rôle: **1920**

Valeur patrimoniale: **C. Bonne**

Présence de bâtiment(s) secondaire d'intérêt

N° **2013**, Google Street View

N° PIMIQ

Déjà inventorié  
 À inventorier

Adresse: 632 - Principale (rue)

Dénomination:

Type architectural: **Éclectisme victorien et néo-Queen Anne**

Statut juridique: **Sans statut**

Commentaires: Influence néo-Queen Anne reconnaissable à son avancée gauche dont les pans sont coupés, les nombreux pignons et les boiseries décoratives. Malheureusement modernisée, mais bon potentiel de mise en valeur. La maison d'en face (635) possède une architecture semblable.

Municipalité: **Saint-Camille-de-Lellis (28070)**

Cadastre: 5 325 484 Matricule: 2650 95 3590 0 000 0000

Catégorie fonctionnelle: **Résidentielle**

Année(s) ou période de construction: **vers 1921** Date rôle: **1921**

Valeur patrimoniale: **C. Bonne**

Présence de bâtiment(s) secondaire d'intérêt

N° **GO**net

N° PIMIQ

Déjà inventorié  
 À inventorier

Adresse: 635 - Principale (rue)

Dénomination:

Type architectural: **Éclectisme victorien et néo-Queen Anne**

Statut juridique: **Sans statut**

Commentaires: Influence néo-Queen Anne reconnaissable à son avancée droite dont les pans sont coupés et le pignon se termine en fronton interrompu. Malheureusement modernisée, mais bon potentiel de mise en valeur. La maison d'en face (632) possède une architecture semblable.

Municipalité: **Saint-Camille-de-Lellis (28070)**

Cadastre: 5 325 489 Matricule: 2650 86 8744 0 000 0000

Catégorie fonctionnelle: **Résidentielle**

Année(s) ou période de construction: **vers 1925** Date rôle: **1925**

Valeur patrimoniale: **C. Bonne**

Présence de bâtiment(s) secondaire d'intérêt

N° **2023**, Google Street View

N° PIMIQ

Déjà inventorié  
 À inventorier

Adresse: 644 - 644-A Principale (rue)

Dénomination:

Type architectural: **Maison cubique**

Statut juridique: **Sans statut**

Commentaires: Toiture en tôle à la canadienne, poteaux de galerie ouvragés, balustrades, balcon.

Municipalité: **Saint-Camille-de-Lellis (28070)**


Cadastre: 5 325 520 Matricule: 2650 96 6050 0 000 0000

Catégorie fonctionnelle: **Résidentielle**

Année(s) ou période de construction: **vers 1935** Date rôle: **1935**

Valeur patrimoniale: **C. Bonne**

Présence de bâtiment(s) secondaire d'intérêt



N° 2023, Google Street View

N° PIMIQ

Déjà inventorié  
 À inventorier

Adresse: 648 - Principale (rue)

Dénomination:

Type architectural: Maison vernaculaire américaine avec lucarne-pignon

Statut juridique: Sans statut

Commentaires: Maison richement autrefois décorée : aisseliers, boiseries, chambranles, planches cornières, etc. Quelque peu modernisée récemment. A tout de même conservé ses retours de corniche, ses piliers, ses garde-corps, son fronton. L'ouverture losangée est disparue de même que le mât.

Municipalité: Saint-Camille-de-Lellis (28070)


Cadastre: 5 325 522 Matricule: 2650 96 8659 0 000 0000

Catégorie fonctionnelle: Résidentielle

Année(s) ou période de construction: vers 1924 Date rôle: 1924

Valeur patrimoniale: C. Bonne

Présence de bâtiment(s) secondaire d'intérêt



N° 2023, Google Street View

N° PIMIQ

Déjà inventorié  
 À inventorier

Adresse: 658 - Principale (rue)

Dénomination:

Type architectural: Éclectisme victorien et néo-Queen Anne

Statut juridique: Sans statut

Commentaires: Fenêtre à guillotine, oriel, bardeau de bois et ornementation de bois.

Municipalité: Saint-Camille-de-Lellis (28070)


Cadastre: 5 325 527 Matricule: 2750 07 3116 0 000 0000

Catégorie fonctionnelle: Résidentielle

Année(s) ou période de construction: vers 1920 Date rôle: 1920

Valeur patrimoniale: B. Supérieure

Présence de bâtiment(s) secondaire d'intérêt



N° GONet

N° PIMIQ

Déjà inventorié  
 À inventorier

Adresse: 666 - Principale (rue)

Dénomination:

Type architectural: Maison vernaculaire américaine à deux étages

Statut juridique: Sans statut

Commentaires: Revêtement de bardeau d'amiante-ciment alvéolé, fenêtres à guillotine, chambranles, retours de corniche, fer ornemental, piliers ouvragés, devanture commerciale.

Municipalité: Saint-Camille-de-Lellis (28070)


Cadastre: 5 325 646 Matricule: 2750 07 8793 0 000 0000

Catégorie fonctionnelle: Résidentielle

Année(s) ou période de construction: vers 1925 Date rôle: 1925

Valeur patrimoniale: C. Bonne

Présence de bâtiment(s) secondaire d'intérêt



N° 2013\_28070\_SJOS\_0426\_10\_01

N° PIMIQ

Déjà inventorié  
 À inventorier

Adresse: 426 - Saint-Joseph (rang)

Dénomination:

Type architectural: Autre - Bâtiment secondaire

Statut juridique: Sans statut

Commentaires: Garage. Recouvrement de bardeau de bois découpé, planche verticale, fenêtres et portes en bois. Architecture particulière.

Municipalité: Saint-Camille-de-Lellis (28070)


Cadastre: 5 325 138 Matricule: 2350-88-2154-0-000-0000

Catégorie fonctionnelle: Agricole

Année(s) ou période de construction: vers 1920 Date rôle:

Valeur patrimoniale: C. Bonne

Présence de bâtiment(s) secondaire d'intérêt



N° GOnet

N° PIMIQ


Déjà inventorié  
 À inventier

Adresse  
512 - Saint-Joseph (rang)  
Dénomination

Type architectural  
Maison vernaculaire américaine à un étage et demi  
Statut juridique  
Sans statut

Commentaires  
Bardeau de bois, chambranles, planches cornières, portes et fenêtres en bois.

Municipalité  
Saint-Camille-de-Lellis (28070)  
Cadastre Matricule  
5 325 188 2451 56 6569 0 000 0000  
Catégorie fonctionnelle  
Résidentielle  
Année(s) ou période de construction Date rôle  
vers 1930 1930  
Valeur patrimoniale  
C. Bonne  
 Présence de bâtiment(s) secondaire d'intérêt



N° 2013\_28040\_2RAE\_2RAO\_01\_01


N° PIMIQ

Déjà inventorié  
 À inventier

Adresse  
- 2e Rang Ouest  
Dénomination  
Croix de chemin du 2e Rang Ouest  
Type architectural  
Croix de chemin ou calvaire  
Statut juridique  
Sans statut

Commentaires  
Croix de chemin en bois blanche, à l'intersection du 2e Rang Ouest et de la route de la Frontière.

Municipalité  
Saint-Cyprien (28040)  
Cadastre Matricule  
Catégorie fonctionnelle  
Religieuse : croix de chemin  
Année(s) ou période de construction Date rôle  
Valeur patrimoniale  
C. Bonne  
 Présence de bâtiment(s) secondaire d'intérêt



N° 2013\_28040\_RA34\_0485\_01\_01


N° PIMIQ

Déjà inventorié  
 À inventier

Adresse  
485 - 3e-et-4e Rang Ouest  
Dénomination  
Calvaire du 3e-et-4e Rang Ouest  
Type architectural  
Croix de chemin ou calvaire  
Statut juridique  
Sans statut

Commentaires  
Calvaire, près du 485, 3e-et-4e Rang Ouest. La croix est un don de la famille Fortier.

Municipalité  
Saint-Cyprien (28040)  
Cadastre Matricule  
Catégorie fonctionnelle  
Religieuse : croix de chemin  
Année(s) ou période de construction Date rôle  
en 1983  
Valeur patrimoniale  
B. Supérieure  
 Présence de bâtiment(s) secondaire d'intérêt



N° 2013\_28040\_RANA\_0155\_02\_01


N° PIMIQ

Déjà inventorié  
 À inventier

Adresse  
155 - A (rang)  
Dénomination  
Type architectural  
Maison vernaculaire américaine à toit à quatre versants  
Statut juridique  
Sans statut

Commentaires  
Revêtement de bardeau de bois, cheminée de brique, volumétrie particulière, portes, fenêtres et ornementation en bois. Intérêt architectural.

Municipalité  
Saint-Cyprien (28040)  
Cadastre Matricule  
3 915 024 2630 75 6631 0 000 0000  
Catégorie fonctionnelle  
Résidentielle  
Année(s) ou période de construction Date rôle  
vers 1935 1935  
Valeur patrimoniale  
C. Bonne  
 Présence de bâtiment(s) secondaire d'intérêt



N° 2013\_28040\_RANA\_0156\_08\_01

N° PIMIQ

Déjà inventorié  
 À inventorier

Adresse  
**156** -  **A (rang)**

Dénomination

Type architectural  
**Maison vernaculaire américaine à un étage et demi**

Statut juridique  
**Sans statut**

Commentaires  
**Maison de colonisation, recouvrement de bardeau de bois, porte, fenêtres et ornementation en bois.**

Municipalité  
**Saint-Cyprien (28040)**


Cadastre Matricule  
**3 914 985 2631 01 0289 0 000 0000**

Catégorie fonctionnelle  
**Résidentielle**

Année(s) ou période de construction Date rôle  
**vers 1937 1937**

Valeur patrimoniale  
**C. Bonne**

Présence de bâtiment(s) secondaire d'intérêt



N° 2013\_28040\_RANA\_0156\_08\_01

N° PIMIQ

Déjà inventorié  
 À inventorier

Adresse  
**160** -  **A (rang)**

Dénomination

Type architectural  
**Maison québécoise d'influence néoclassique**

Statut juridique  
**Sans statut**

Commentaires  
**Revêtement de planches verticales en bois, fenêtres à guillotine, toit à deux versant recourbé, ornements en bois.**

Municipalité  
**Saint-Cyprien (28040)**


Cadastre Matricule  
**3 914 984 2630-09-1083-0-000-0000**

Catégorie fonctionnelle  
**Résidentielle**

Année(s) ou période de construction Date rôle  
**vers 1900**

Valeur patrimoniale  
**C. Bonne**

Présence de bâtiment(s) secondaire d'intérêt



N° 2013\_28040\_RANA\_0170\_08\_01

N° PIMIQ

Déjà inventorié  
 À inventorier

Adresse  
**170** -  **A (rang)**

Dénomination

Type architectural  
**Maison vernaculaire américaine à un étage et demi**

Statut juridique  
**Sans statut**

Commentaires  
**Maison de colonisation, revêtement de bardeau de bois, porte de bois, fenêtres à guillotine, ornements en bois.**

Municipalité  
**Saint-Cyprien (28040)**


Cadastre Matricule  
**6 599 122 2531-72-6134-0-000-0000**

Catégorie fonctionnelle  
**Résidentielle**

Année(s) ou période de construction Date rôle  
**entre 1900-1940**

Valeur patrimoniale  
**C. Bonne**

Présence de bâtiment(s) secondaire d'intérêt



N° 2013\_28040\_EGLI\_0599\_02\_01

N° PIMIQ

Déjà inventorié  
 À inventorier

Adresse  
**599** -  **Église (route de l')**

Dénomination  
**Croix de chemin de la route de l'Église**

Type architectural  
**Croix de chemin ou calvaire**

Statut juridique  
**Sans statut**

Commentaires  
**Croix de chemin en acier inoxydable, en face du 599, route de l'Église, à l'intersection du rang Sainte-Marie.**

Municipalité  
**Saint-Cyprien (28040)**

Cadastre Matricule

Catégorie fonctionnelle  
**Religieuse : croix de chemin**

Année(s) ou période de construction Date rôle  
**en 1983**

Valeur patrimoniale  
**C. Bonne**

Présence de bâtiment(s) secondaire d'intérêt

N° GOnet

N° PIMIQ

Déjà inventorié  
 À inventier

Adresse: 482 - Fortier (route)

Dénomination:

Type architectural: Éclectisme victorien et néo-Queen Anne

Statut juridique: Sans statut

Commentaires: Bien que la maison ait subi plusieurs modifications, on reconnaît son architecture néo-Queen Anne par son avancée à pans coupés surmontée d'un pignon.

Municipalité: Saint-Cyprien (28040)

Cadastre: 3 914 626 Matricule: 1932 98 0087 0 000 0000

Catégorie fonctionnelle: Résidentielle

Année(s) ou période de construction: vers 1935 Date rôle: 1935

Valeur patrimoniale: C. Bonne

Présence de bâtiment(s) secondaire d'intérêt

N° 2013\_28040\_FRON\_RANA\_01\_01

N° PIMIQ

Déjà inventorié  
 À inventier

Adresse: - Frontière (route de la)

Dénomination: Croix de chemin de la route de la Frontière

Type architectural: Croix de chemin ou calvaire

Statut juridique: Sans statut

Commentaires: Croix de chemin blanche avec coeur, à l'intersection du rang A.

Municipalité: Saint-Cyprien (28040)

Cadastre:  Matricule:

Catégorie fonctionnelle: Religieuse : croix de chemin

Année(s) ou période de construction:  Date rôle:

Valeur patrimoniale: C. Bonne

Présence de bâtiment(s) secondaire d'intérêt

N° 2013\_28040\_PRIN\_0411\_08\_01

N° PIMIQ 166459

Déjà inventorié  
 À inventier

Adresse: 409 - Principale (rue)

Dénomination: Église de Saint-Cyprien

Type architectural: Néo-roman

Statut juridique: Sans statut

Commentaires: Constructeur : Gagnon et Frère, architecte : Lorenzo Auger. Intérêt historique et architectural, valeur de position et d'usage. L'une des églises les plus intéressantes de la région.

Municipalité: Saint-Cyprien (28040)

Cadastre: 6 338 153 Matricule: 2334 08 1204 0 000 0000

Catégorie fonctionnelle: Religieuse : lieu de culte

Année(s) ou période de construction: en 1918 Date rôle: 1918

Valeur patrimoniale: B. Supérieure

Présence de bâtiment(s) secondaire d'intérêt

N° 2003\_CPRQ

N° PIMIQ 166461

Déjà inventorié  
 À inventier

Adresse: 409 - Principale (rue)

Dénomination: Cimetière de Saint-Cyprien

Type architectural: Autre

Statut juridique: Sans statut

Commentaires:

Municipalité: Saint-Cyprien (28040)


Cadastre: 6 338 153 Matricule: 2334 08 1204 0 000 0000

Catégorie fonctionnelle: Religieuse : cimetière

Année(s) ou période de construction: en 1918 Date rôle: 1918

Valeur patrimoniale: B. Supérieure

Présence de bâtiment(s) secondaire d'intérêt



N° 2003\_CPRQ

N° PIMIQ 166460

Déjà inventorié  
 À inventorier

Adresse: 409 - Principale (rue)

Dénomination: Calvaire du cimetière de Saint-Cyprien

Type architectural: Croix de chemin ou calvaire

Statut juridique: Sans statut

Commentaires:

Municipalité: Saint-Cyprien (28040)


Cadastre: 6 338 153 Matricule: 2334 08 1204 0 000 0000

Catégorie fonctionnelle: Religieuse : calvaire funéraire

Année(s) ou période de construction: [ ] Date rôle: [ ]

Valeur patrimoniale: B. Supérieure

Présence de bâtiment(s) secondaire d'intérêt



N° 2003\_CPRQ

N° PIMIQ 166462

Déjà inventorié  
 À inventorier

Adresse: 409 - Principale (rue)

Dénomination: Charnier du cimetière de Saint-Cyprien

Type architectural: Autre

Statut juridique: Sans statut

Commentaires:

Municipalité: Saint-Cyprien (28040)


Cadastre: 6 338 153 Matricule: 2334 08 1204 0 000 0000

Catégorie fonctionnelle: Religieuse : charnier funéraire

Année(s) ou période de construction: [ ] Date rôle: [ ]

Valeur patrimoniale: C. Bonne

Présence de bâtiment(s) secondaire d'intérêt



N° 2013\_2804\_STMA\_0625\_02\_01

N° PIMIQ [ ]

Déjà inventorié  
 À inventorier

Adresse: 625 - Sainte-Marie Est (rang)

Dénomination:

Type architectural: Maison vernaculaire américaine à un étage et demi

Statut juridique: Sans statut

Commentaires: Revêtement de bardeaux de bois, fenêtres, portes et ornements en bois. Modèle représentatif de la maison de colonisation.

Municipalité: Saint-Cyprien (28040)


Cadastre: 3 914 685 Matricule: 2136-58-2401-0-000-0000

Catégorie fonctionnelle: Résidentielle

Année(s) ou période de construction: vers 1900 Date rôle: [ ]

Valeur patrimoniale: C. Bonne

Présence de bâtiment(s) secondaire d'intérêt



N° 2013\_28035\_GRLI\_0000\_01\_02

N° PIMIQ [ ]

Déjà inventorié  
 À inventorier

Adresse: [ ] - 3e-et-4e Rang

Dénomination: Croix de chemin du 3e-et-4e Rang

Type architectural: Croix de chemin ou calvaire

Statut juridique: Sans statut

Commentaires: Croix de chemin, à l'intersection du 3e-et-4e Rang et du chemin de la Grande-Ligne. Sainte Vierge dans une niche.

Municipalité: Saint-Louis-de-Gonzague (28035)


Cadastre: [ ] Matricule: [ ]

Catégorie fonctionnelle: Religieuse : croix de chemin

Année(s) ou période de construction: [ ] Date rôle: [ ]

Valeur patrimoniale: C. Bonne

Présence de bâtiment(s) secondaire d'intérêt



N° 2013\_28035\_RANC\_0115\_02\_01

N° PIMIQ

Déjà inventorié  
 À inventorier

Adresse  
115 - C (rang)

Dénomination

Type architectural  
Maison vernaculaire américaine à un étage et demi

Statut juridique  
Sans statut

Commentaires  
Revêtement de bardeau de bois, fenêtres, porte, ornements et galerie en bois. Très authentique, mais a grandement besoin d'entretien.

Municipalité  
Saint-Louis-de-Gonzague (28035)


Cadastre Matricule  
5 179 612 2321 09 2125 0 000 0000

Catégorie fonctionnelle  
Résidentielle

Année(s) ou période de construction Date rôle  
vers 1937 1937

Valeur patrimoniale  
C. Bonne

Présence de bâtiment(s) secondaire d'intérêt



N° 2013\_28035\_EGLI\_0108\_02\_01

N° PIMIQ 166464

Déjà inventorié  
 À inventorier

Adresse  
111 - Église (rue de l')

Dénomination  
Église de Saint-Louis-de-Gonzague

Type architectural  
Modernisme

Statut juridique  
Immeuble patrimonial cité

Commentaires  
Oeuvre moderne de l'architecte Jean-Marie Roy, structure en béton, plan en losange, prouesse technique qui a servi de modèle pour d'autres églises du même architecte.

Municipalité  
Saint-Louis-de-Gonzague (28035)


Cadastre Matricule  
6 358 671 1825 03 9858 0 000 0000

Catégorie fonctionnelle  
Religieuse : lieu de culte

Année(s) ou période de construction Date rôle  
en 1961 1961

Valeur patrimoniale  
B. Supérieure

Présence de bâtiment(s) secondaire d'intérêt



N° 2003, CPRQ

N° PIMIQ 166467

Déjà inventorié  
 À inventorier

Adresse  
111 - Église (rue de l')

Dénomination  
Cimetière de Saint-Louis-de-Gonzague

Type architectural  
Autre

Statut juridique  
Sans statut

Commentaires

Municipalité  
Saint-Louis-de-Gonzague (28035)


Cadastre Matricule

Catégorie fonctionnelle  
Religieuse : cimetière

Année(s) ou période de construction Date rôle

Valeur patrimoniale  
C. Bonne

Présence de bâtiment(s) secondaire d'intérêt



N° 2003, CPRQ

N° PIMIQ 166466

Déjà inventorié  
 À inventorier

Adresse  
111 - Église (rue de l')

Dénomination  
Calvaire du cimetière de Saint-Louis-de-Gonzague

Type architectural  
Croix de chemin ou calvaire

Statut juridique  
Sans statut

Commentaires

Municipalité  
Saint-Louis-de-Gonzague (28035)


Cadastre Matricule

Catégorie fonctionnelle  
Religieuse : calvaire funéraire

Année(s) ou période de construction Date rôle

Valeur patrimoniale  
C. Bonne

Présence de bâtiment(s) secondaire d'intérêt



Adresse: 123 - Église (rue de l')

Dénomination: [ ]

Type architectural: Maison vernaculaire américaine à un étage et demi

Statut juridique: Sans statut

Commentaires: Revêtement en papier-brique alvéolé sur le côté. Façade rénovée entre 2023 et 2025 avec galerie refaite, nouveau revêtement de bois et ouvertures changées.

Municipalité: Saint-Louis-de-Gonzague (28035)

Cadastre: 5 179 464 Matricule: 1825 25 4912 0 000 0000

Catégorie fonctionnelle: Résidentielle


Année(s) ou période de construction: vers 1920 Date rôle: 1920

Valeur patrimoniale: C. Bonne

Présence de bâtiment(s) secondaire d'intérêt

N° 2013\_28035\_EGLI\_0123\_02\_01

N° PIMIQ [ ]  Déjà inventorié  À inventorier



Adresse: 124 - Église (rue de l')

Dénomination: [ ]

Type architectural: Maison vernaculaire américaine à pignon en façade

Statut juridique: Sans statut

Commentaires: Revêtement en papier-brique en mauvais état, mais très bonne authenticité avec porte, fenêtres et ornementation en bois.

Municipalité: Saint-Louis-de-Gonzague (28035)

Cadastre: 5 179 467 Matricule: 1825 34 0870 0 000 0000

Catégorie fonctionnelle: Résidentielle


Année(s) ou période de construction: vers 1920 Date rôle: 1920

Valeur patrimoniale: C. Bonne

Présence de bâtiment(s) secondaire d'intérêt

N° 2013\_28035\_EGLI\_0124\_01\_01

N° PIMIQ [ ]  Déjà inventorié  À inventorier



Adresse: 100 - Grande-Ligne (route de la)

Dénomination: [ ]

Type architectural: Maison vernaculaire américaine à un étage et demi

Statut juridique: Sans statut

Commentaires: Maison qui a conservé certains éléments traditionnels (parement en bardeau de cèdre, galerie) mais qui a aussi quelques modifications réversibles (ex. fenêtres).

Municipalité: Saint-Louis-de-Gonzague (28035)

Cadastre: 6 407 676 Matricule: 1428 37 8482 0 000 0000

Catégorie fonctionnelle: Résidentielle


Année(s) ou période de construction: vers 1905 Date rôle: 1905

Valeur patrimoniale: C. Bonne

Présence de bâtiment(s) secondaire d'intérêt

N° GOnet

N° PIMIQ [ ]  Déjà inventorié  À inventorier



Adresse: 175 - Merisière (rang de la)

Dénomination: Calvaire du rang de la Merisière

Type architectural: Croix de chemin ou calvaire

Statut juridique: Sans statut

Commentaires: Calvaire, à côté du 175, rang de la Merisière.

Municipalité: Saint-Louis-de-Gonzague (28035)

Cadastre: [ ] Matricule: [ ]

Catégorie fonctionnelle: Religieuse : croix de chemin


Année(s) ou période de construction: [ ] Date rôle: [ ]

Valeur patrimoniale: C. Bonne

Présence de bâtiment(s) secondaire d'intérêt

N° 2013\_28035\_MERI\_0175\_01\_01

N° PIMIQ [ ]  Déjà inventorié  À inventorier



N° 2023, Google Street View

N° PIMIQ

Déjà inventorié  
 À inventier

Adresse  
274 - Principale (rue)

Dénomination

Type architectural  
Maison vernaculaire américaine avec lucarne-pignon

Statut juridique  
Sans statut

Commentaires  
Aurait abrité magasin général, salle du conseil municipal, bureau de poste. Maison passablement modifiée (matériaux, composantes) et agrandie. Une photo ancienne existe montrant l'état original.

Municipalité  
Saint-Louis-de-Gonzague (28035)


Cadastre Matricule  
5 179 338 1725 92 2319 0 000 0000

Catégorie fonctionnelle  
Résidentielle

Année(s) ou période de construction Date rôle  
vers 1910 1910

Valeur patrimoniale  
C. Bonne

Présence de bâtiment(s) secondaire d'intérêt



N° GO.net

N° PIMIQ

Déjà inventorié  
 À inventier

Adresse  
288 - Principale (rue)

Dénomination

Type architectural  
Maison vernaculaire américaine à pignon en façade

Statut juridique  
Sans statut

Commentaires  
Ancien restaurant. Ornementation en forme de fleur de lys à la base de l'auvent de la galerie et du toit, poteaux chanfreinés, volets ornés de fleurs de lys.

Municipalité  
Saint-Louis-de-Gonzague (28035)


Cadastre Matricule  
5 179 348 1825 01 0434 0 000 0000

Catégorie fonctionnelle  
Résidentielle

Année(s) ou période de construction Date rôle  
vers 1910 1910

Valeur patrimoniale  
C. Bonne

Présence de bâtiment(s) secondaire d'intérêt



N° 2013\_28060\_6ERA\_0117\_01\_01

N° PIMIQ

Déjà inventorié  
 À inventier

Adresse  
- 6e Rang

Dénomination  
Croix de chemin du 6e Rang

Type architectural  
Croix de chemin ou calvaire

Statut juridique  
Sans statut

Commentaires  
Croix de chemin, aux limites de Saint-Léon, à l'ouest du 239, 6e Rang.

Municipalité  
Saint-Luc-de-Bellechasse (28060)


Cadastre Matricule

Catégorie fonctionnelle  
Religieuse : croix de chemin

Année(s) ou période de construction Date rôle

Valeur patrimoniale  
C. Bonne

Présence de bâtiment(s) secondaire d'intérêt



N° GO.net

N° PIMIQ

Déjà inventorié  
 À inventier

Adresse  
145 - 8e Rang

Dénomination

Type architectural  
Maison vernaculaire américaine avec lucarne centrale

Statut juridique  
Sans statut

Commentaires  
Modèle de maison avec de grands larmiers abritant des galeries s'inspirant du courant Arts & Crafts. Bardeau d'amiante-ciment.

Municipalité  
Saint-Luc-de-Bellechasse (28060)


Cadastre Matricule  
5 036 095 0851 60 1328 0 000 0000

Catégorie fonctionnelle  
Résidentielle

Année(s) ou période de construction Date rôle  
vers 1931 1931

Valeur patrimoniale  
C. Bonne

Présence de bâtiment(s) secondaire d'intérêt



N° 2013\_28060\_8ERA\_0160\_08\_02

N° PIMIQ 210964

Déjà inventorié  
 À inventorier

Adresse: 160 - 8e Rang

Dénomination: [ ]

Type architectural: Maison vernaculaire américaine à un étage et demi

Statut juridique: Sans statut

Commentaires: Revêtement en bardeau de bois décoratif. Toiture en bardeau de cèdre, porte et fenêtres en bois. bon état d'authenticité. Construite et habitée par Irénée Leclerc, menuisier, un pionnier de Saint-Luc. Plusieurs bâtiments secondaires d'intérêt qui forme un bel ensemble à préserver.

Municipalité: Saint-Luc-de-Bellechasse (28060)

Cadastre Matricule: 5 036 245 0650 77 4591 0 000 0000


Catégorie fonctionnelle: Résidentielle

Année(s) ou période de construction: vers 1914

Date rôle: 1914

Valeur patrimoniale: C. Bonne

Présence de bâtiment(s) secondaire d'intérêt



N° GOnet

N° PIMIQ 210965

Déjà inventorié  
 À inventorier

Adresse: 160 - 8e Rang

Dénomination: [ ]

Type architectural: Grange-étable à toit à deux versants

Statut juridique: Sans statut

Commentaires: Grange-étable.

Municipalité: Saint-Luc-de-Bellechasse (28060)

Cadastre Matricule: 5 036 245 0650 77 4591 0 000 0000


Catégorie fonctionnelle: Agricole

Année(s) ou période de construction: vers 1914

Date rôle: 1914

Valeur patrimoniale: C. Bonne

Présence de bâtiment(s) secondaire d'intérêt



N° 2013\_28060\_9ERO\_0211\_01\_01

N° PIMIQ [ ]

Déjà inventorié  
 À inventorier

Adresse: 271 - 9e Rang

Dénomination: Croix de chemin du 9e Rang Ouest

Type architectural: Croix de chemin ou calvaire

Statut juridique: Sans statut

Commentaires: Croix de chemin en métal ajouré. Motif de calice et de coeur avec titulus et statuette de Sainte-Anne de Beaupré.

Municipalité: Saint-Luc-de-Bellechasse (28060)

Cadastre Matricule: [ ]


Catégorie fonctionnelle: Religieuse : croix de chemin

Année(s) ou période de construction: [ ]

Date rôle: [ ]

Valeur patrimoniale: C. Bonne

Présence de bâtiment(s) secondaire d'intérêt



N° 2023, Google Street View

N° PIMIQ [ ]

Déjà inventorié  
 À inventorier

Adresse: [ ] - Fabrique (rue de la)

Dénomination: Cimetière de Saint-Luc

Type architectural: Autre

Statut juridique: Sans statut

Commentaires: Situé en face du 115, rue de la Fabrique. Comprend un charnier qui ressemble à une petite chapelle.

Municipalité: Saint-Luc-de-Bellechasse (28060)

Cadastre Matricule: [ ]


Catégorie fonctionnelle: Religieuse : cimetière

Année(s) ou période de construction: [ ]

Date rôle: [ ]

Valeur patrimoniale: C. Bonne

Présence de bâtiment(s) secondaire d'intérêt



N° 2023, Google Street View

N° PIMIQ   Déjà inventorié  
 À inventorier

Adresse: -  Fabrique (rue de la)

Dénomination: Calvaire du cimetière de Saint-Luc

Type architectural: Croix de chemin ou calvaire

Statut juridique: Sans statut

Commentaires: Calvaire doté d'un corpus du Christ et de deux personnages.

Municipalité: Saint-Luc-de-Bellechasse (28060)


Cadastre:  Matricule:

Catégorie fonctionnelle: Religieuse : calvaire funéraire

Année(s) ou période de construction:  Date rôle:

Valeur patrimoniale: C. Bonne

Présence de bâtiment(s) secondaire d'intérêt



N° 2015\_R. L'Heureux, RCCQ

N° PIMIQ   Déjà inventorié  
 À inventorier

Adresse: -  Grande-Rivière (rang de la)

Dénomination: Croix de chemin

Type architectural: Croix de chemin ou calvaire

Statut juridique: Sans statut

Commentaires:

Municipalité: Saint-Luc-de-Bellechasse (28060)


Cadastre:  Matricule:

Catégorie fonctionnelle: Religieuse : croix de chemin

Année(s) ou période de construction:  Date rôle:

Valeur patrimoniale: C. Bonne

Présence de bâtiment(s) secondaire d'intérêt



N° 2013\_28060\_LABO\_0193\_01\_02

N° PIMIQ   Déjà inventorié  
 À inventorier

Adresse: 193 -  Lac-à-Bœuf (chemin du)

Dénomination:

Type architectural: Maison vernaculaire américaine à un étage et demi

Statut juridique: Sans statut

Commentaires: Maison de colonisation, revêtement de bardeau de bois. Porte, fenêtres, ornementation en bois. Excellent état d'authenticité.

Municipalité: Saint-Luc-de-Bellechasse (28060)


Cadastre: 5 036 529 Matricule: 0854 85 4976 0 000 0000

Catégorie fonctionnelle: Résidentielle

Année(s) ou période de construction: vers 1930 Date rôle: 1930

Valeur patrimoniale: C. Bonne

Présence de bâtiment(s) secondaire d'intérêt



N° 2013\_28060\_PRIN\_0173\_02\_02

N° PIMIQ   Déjà inventorié  
 À inventorier

Adresse: 173 -  Principale (rue)

Dénomination:

Type architectural: Maison vernaculaire américaine à un étage et demi

Statut juridique: Sans statut

Commentaires: Maison construite par Ovide Fortin. Revêtement de bardeau de bois décoratif. Fenêtres en bois.

Municipalité: Saint-Luc-de-Bellechasse (28060)


Cadastre: 5 036 742 Matricule: 0651 58 6047 0 000 0000

Catégorie fonctionnelle: Résidentielle

Année(s) ou période de construction: vers 1919 Date rôle: 1919

Valeur patrimoniale: C. Bonne

Présence de bâtiment(s) secondaire d'intérêt



N° 2013\_28060\_PRIN\_0197\_02

N° PIMIQ 166472

Déjà inventorié  
 À inventorier

Adresse: 197 - Principale (rue)

Dénomination: Ancien presbytère de Saint-Luc

Type architectural: Maison vernaculaire américaine à deux étages

Statut juridique: Sans statut

Commentaires: Reconstitué après le feu de 1936. Réparations extérieures en 1981. Toiture en tôle à baguettes, certaines fenêtres en bois aisseliers ornant la galerie. En usage jusqu'en 1993. Abrite la Fondation Lucille-Perreault.

Municipalité: Saint-Luc-de-Bellechasse (28060)


Cadastre: 5 036 721 Matricule: 0652 21 8525 0 000 0000

Catégorie fonctionnelle: Religieuse : presbytère

Année(s) ou période de construction: en 1936 Date rôle: 1900

Valeur patrimoniale: C. Bonne

Présence de bâtiment(s) secondaire d'intérêt



N° 2013\_28060\_PRIN\_197A\_01\_03

N° PIMIQ 166470

Déjà inventorié  
 À inventorier

Adresse: 199 - Principale (rue)

Dénomination: Église de Saint-Luc

Type architectural: Autre

Statut juridique: Sans statut

Commentaires: Architecte: René Blanchet. 2e église de style Dom Bellot, pierre des champs. Positionnement au centre du village, intérêt historique et valeur d'usage.

Municipalité: Saint-Luc-de-Bellechasse (28060)


Cadastre: 5 036 172 Matricule: 0652 75 1105 0 000 0000

Catégorie fonctionnelle: Religieuse : lieu de culte

Année(s) ou période de construction: en 1936 Date rôle: 1936

Valeur patrimoniale: B. Supérieure

Présence de bâtiment(s) secondaire d'intérêt



N° 2003, CPRQ

N° PIMIQ 166471

Déjà inventorié  
 À inventorier

Adresse: 199 - Principale (rue)

Dénomination: Monument du Sacré-Coeur

Type architectural: Autre

Statut juridique: Sans statut

Commentaires:

Municipalité: Saint-Luc-de-Bellechasse (28060)


Cadastre: 5 036 172 Matricule: 0652 75 1105 0 000 0000

Catégorie fonctionnelle: Religieuse : monument et statue

Année(s) ou période de construction: Date rôle:

Valeur patrimoniale: C. Bonne

Présence de bâtiment(s) secondaire d'intérêt



N° 2013\_28060\_STAB\_VACH\_01\_01

N° PIMIQ

Déjà inventorié  
 À inventorier

Adresse: Saint-Abdon (chemin)

Dénomination: Calvaire de la route Vachon

Type architectural: Croix de chemin ou calvaire

Statut juridique: Sans statut

Commentaires: Calvaire, à l'intersection du chemin Saint-Abdon et de la route Vachon.

Municipalité: Saint-Luc-de-Bellechasse (28060)


Cadastre: Matricule:

Catégorie fonctionnelle: Religieuse : croix de chemin

Année(s) ou période de construction: Date rôle:

Valeur patrimoniale: C. Bonne

Présence de bâtiment(s) secondaire d'intérêt



N° 2013\_28060\_STAB\_0101\_01\_01

N° PIMIQ   Déjà inventorié  
 À inventier

Adresse -

Dénomination

Type architectural

Statut juridique

Commentaires

Municipalité


Cadastre  Matricule

Catégorie fonctionnelle

Année(s) ou période de construction  Date rôle

Valeur patrimoniale

Présence de bâtiment(s) secondaire d'intérêt



N° 2013\_28060\_STAB\_VACH\_01\_03

N° PIMIQ

Déjà inventorié  
 À inventier

Adresse -

Dénomination

Type architectural

Statut juridique

Commentaires

Municipalité


Cadastre  Matricule

Catégorie fonctionnelle

Année(s) ou période de construction  Date rôle

Valeur patrimoniale

Présence de bâtiment(s) secondaire d'intérêt



N° 2022, RCCQ, Gérald Arbour

N° PIMIQ

Déjà inventorié  
 À inventier

Adresse -

Dénomination

Type architectural

Statut juridique

Commentaires

Municipalité


Cadastre  Matricule

Catégorie fonctionnelle

Année(s) ou période de construction  Date rôle

Valeur patrimoniale

Présence de bâtiment(s) secondaire d'intérêt



N° 2013\_28075\_281R\_BELL\_01

N° PIMIQ

Déjà inventorié  
 À inventier

Adresse -

Dénomination

Type architectural

Statut juridique

Commentaires

Municipalité


Cadastre  Matricule

Catégorie fonctionnelle

Année(s) ou période de construction  Date rôle

Valeur patrimoniale

Présence de bâtiment(s) secondaire d'intérêt



N° 2022, RCCQ, Gérald Arbour

N° PIMIQ

Déjà inventorié  
 À inventier

Adresse:  -  281 (route)

Dénomination:

Type architectural: Croix de chemin ou calvaire

Statut juridique: Sans statut

Commentaires: Calvaire situé à l'intersection de la rue Principale et de la route 281. La croix métallique a été fabriquée par Raymond Couture de Saint-Camille en 1999 à la demande de Louise Brochu pour remercier la providence d'avoir préservé la vie et la santé de sa fille Hélène qui a été victime d'un accident en juillet 1984 lors d'une activité sportive sur le terrain des Loisirs. En 2019, Réjean Maurice a fait don du corps du Christ qu'il a fabriqué en fibre de verre et décoré lui-même. Il l'a érigé avec l'aide d'Émile Maurice.

Municipalité: Saint-Magloire (28075)


Cadastre:  Matricule:

Catégorie fonctionnelle: Religieuse : croix de chemin

Année(s) ou période de construction: en 1999

Valeur patrimoniale: C. Bonne

Présence de bâtiment(s) secondaire d'intérêt



N° Gonet

N° PIMIQ

Déjà inventorié  
 À inventier

Adresse: 158 -  281 (route)

Dénomination:

Type architectural: Grange-étable à toit brisé

Statut juridique: Sans statut

Commentaires: Grange-étable à toit brisé au profil évasé, planches de bois verticales peintes en blanc, pont d'accès, belle porte coulissante sur rail.

Municipalité: Saint-Magloire (28075)


Cadastre:  Matricule: 5 067 227 1762 16 0552 0 000 0000

Catégorie fonctionnelle: Agricole

Année(s) ou période de construction: vers 1948

Valeur patrimoniale: C. Bonne

Présence de bâtiment(s) secondaire d'intérêt



N° 2018, RCCQ, J.-Y. Paquin

N° PIMIQ

Déjà inventorié  
 À inventier

Adresse: 186 -  281 (route)

Dénomination:

Type architectural: Croix de chemin ou calvaire

Statut juridique: Sans statut

Commentaires: Croix en métal cylindrique. Cette croix fut installée à cet endroit par M. Louis Laverdière en reconnaissance d'un bon moment passé sur se site

Municipalité: Saint-Magloire (28075)


Cadastre:  Matricule:

Catégorie fonctionnelle: Religieuse : croix de chemin

Année(s) ou période de construction:

Valeur patrimoniale: C. Bonne

Présence de bâtiment(s) secondaire d'intérêt



N° GOnet

N° PIMIQ

Déjà inventorié  
 À inventier

Adresse: 230 -  281 (route)

Dénomination:

Type architectural: Maison québécoise d'influence néoclassique

Statut juridique: Sans statut

Commentaires: Maison recouverte de bardeau de bois. Ornementations en bois.

Municipalité: Saint-Magloire (28075)


Cadastre:  Matricule: 5 067 300 1861 58 6748 0 000 0000

Catégorie fonctionnelle: Résidentielle

Année(s) ou période de construction: vers 1910

Valeur patrimoniale: C. Bonne

Présence de bâtiment(s) secondaire d'intérêt



N° GOnet

N° PIMIQ

Déjà inventorié  
 À inventorier

Adresse  
446 - 281 (route)

Dénomination

Type architectural  
**Maison à mansarde d'influence Second Empire**

Statut juridique  
**Sans statut**

Commentaires  
Revêtement en bardeau de bois. Porte, fenêtres et ornements en bois. Toiture mansardée à 4 versants.

Municipalité  
**Saint-Magloire (28075)**


Cadastre Matricule  
5 067 607 2158 53 8115 0 000 0000

Catégorie fonctionnelle  
**Résidentielle**

Année(s) ou période de construction Date rôle  
vers 1890 1890

Valeur patrimoniale  
**C. Bonne**

Présence de bâtiment(s) secondaire d'intérêt



N° Gonet

N° PIMIQ

Déjà inventorié  
 À inventorier

Adresse  
605 - 281 (route)

Dénomination

Type architectural  
**Grange-étable à toit brisé**

Statut juridique  
**Sans statut**

Commentaires  
Grange-étable, planches de bois verticales.

Municipalité  
**Saint-Magloire (28075)**


Cadastre Matricule  
5 068 141 2356 79 0351 0 000 0000

Catégorie fonctionnelle  
**Agricole**

Année(s) ou période de construction Date rôle  
vers 1942 1942

Valeur patrimoniale  
**C. Bonne**

Présence de bâtiment(s) secondaire d'intérêt



N° GOnet

N° PIMIQ

Déjà inventorié  
 À inventorier

Adresse  
671 - 281 (route)

Dénomination

Type architectural  
**Maison vernaculaire américaine à un étage et demi**

Statut juridique  
**Sans statut**

Commentaires  
Revêtement en bardeau de bois. Porte, fenêtres et ornementation en bois.

Municipalité  
**Saint-Magloire (28075)**


Cadastre Matricule  
5 067 938 2455 88 2149 0 000 0000

Catégorie fonctionnelle  
**Résidentielle**

Année(s) ou période de construction Date rôle  
vers 1915 1915

Valeur patrimoniale  
**C. Bonne**

Présence de bâtiment(s) secondaire d'intérêt



N° GOnet

N° PIMIQ

Déjà inventorié  
 À inventorier

Adresse  
678 - 281 (route)

Dénomination

Type architectural  
**Maison québécoise d'influence néoclassique**

Statut juridique  
**Sans statut**

Commentaires  
Domaine La Rochelle. Maison construite par Narcisse Larochelle en 1880. La propriété demeure dans la famille Larochelle jusqu'en 1963 et revient dans la famille en 1991. Cuisine d'été ajoutée au début du 20e siècle. Revêtement en bardeau de bois. Porte, fenêtres et ornements en bois.

Municipalité  
**Saint-Magloire (28075)**


Cadastre Matricule  
5 067 972 2555 24 1932 0 000 0000

Catégorie fonctionnelle  
**Résidentielle**

Année(s) ou période de construction Date rôle  
en 1880 1880

Valeur patrimoniale  
**C. Bonne**

Présence de bâtiment(s) secondaire d'intérêt



N° GONet

N° PIMIQ

Déjà inventorié  
 À inventorier

Adresse: 42 - Bellechasse (rang de)

Dénomination:

Type architectural: Maison vernaculaire américaine à un étage et demi

Statut juridique: Sans statut

Commentaires: Maison ayant subi peu de transformations et en bon état. Tous les éléments décoratifs (chambranles, planches cornières, retours de corniche) sont toujours en place. Implantation particulière.

Municipalité: Saint-Magloire (28075)


Cadastre: 5 067 941 Matricule: 2457 19 2966 0 000 0000

Catégorie fonctionnelle: Résidentielle

Année(s) ou période de construction: vers 1883 Date rôle: 1883

Valeur patrimoniale: C. Bonne

Présence de bâtiment(s) secondaire d'intérêt



N° 2022, RCCQ, Gérald Arbour

N° PIMIQ

Déjà inventorié  
 À inventorier

Adresse: 90 - Bellechasse (rang de)

Dénomination:

Type architectural: Croix de chemin ou calvaire

Statut juridique: Sans statut

Commentaires: La croix actuelle est la troisième de ce site. Une école était autrefois située juste en face. Émile Maurice l'a fabriquée en 2016 à l'image de la première grâce à des photos d'époque. La niche contient une statuette de la Vierge offerte par Pauline Brochu Lapointe. Elle a été inaugurée par la Société du Patrimoine en juin 2016, en présence de plusieurs citoyens.

Municipalité: Saint-Magloire (28075)


Cadastre:  Matricule:

Catégorie fonctionnelle: Religieuse : croix de chemin

Année(s) ou période de construction: en 2016 Date rôle:

Valeur patrimoniale: C. Bonne

Présence de bâtiment(s) secondaire d'intérêt



N° 2013\_28075\_BELL\_0039\_02\_01

N° PIMIQ

Déjà inventorié  
 À inventorier

Adresse: 121 - Bellechasse (rang de)

Dénomination:

Type architectural: Maison vernaculaire américaine à un étage et demi

Statut juridique: Sans statut

Commentaires: Fenêtres en bois, bordures de rives découpées.

Municipalité: Saint-Magloire (28075)


Cadastre: 5 067 953 Matricule: 2460 60 3708 0 000 0000

Catégorie fonctionnelle: Résidentielle

Année(s) ou période de construction: vers 1920 Date rôle: 1920

Valeur patrimoniale: C. Bonne

Présence de bâtiment(s) secondaire d'intérêt



N° rôle d'évaluation

N° PIMIQ

Déjà inventorié  
 À inventorier

Adresse: ? - Lac (rang du)

Dénomination:

Type architectural: Maison vernaculaire américaine à un étage et demi

Statut juridique: Sans statut

Commentaires: Maison démontée et remontée dans son aspect d'origine. Revêtement en bardeau de bois mais ouvertures remplacées. Ancienne adresse : 37, rang du Lac.

Municipalité: Saint-Magloire (28075)


Cadastre:  Matricule: 2464-32-7070

Catégorie fonctionnelle: Résidentielle

Année(s) ou période de construction: vers 1930 Date rôle:

Valeur patrimoniale: C. Bonne

Présence de bâtiment(s) secondaire d'intérêt



N° 2013\_28075\_LAC\_0031\_02\_01

N° PIMIQ

Déjà inventorié  
 À inventorier

Adresse: 201 - Lac (rang du)

Dénomination:

Type architectural: Maison vernaculaire américaine à un étage et demi

Statut juridique: Sans statut

Commentaires: Maison de colonisation revêtue de bardeau de bois. Porte, fenêtres et ornements en bois. Fondation en béton trop haute.

Municipalité: Saint-Magloire (28075)


Cadastre: 5 067 924 Matricule: 2363 46 7025 0 000 0000

Catégorie fonctionnelle: Résidentielle

Année(s) ou période de construction: vers 1929 Date rôle: 1929

Valeur patrimoniale: C. Bonne

Présence de bâtiment(s) secondaire d'intérêt



N° Gonet

N° PIMIQ

Déjà inventorié  
 À inventorier

Adresse: 16 - Laverdière (rue)

Dénomination:

Type architectural: Maison vernaculaire américaine avec plan en « L »

Statut juridique: Sans statut

Commentaires: Oriel, retours de corniche. À l'origine, la maison avait le même modèle que le 22, Laverdière avec oriel et retours de corniche. Avait possiblement une galerie en façade qui est disparue.

Municipalité: Saint-Magloire (28075)


Cadastre: 5 067 497 Matricule: 2159 04 0649 0 000 0000

Catégorie fonctionnelle: Résidentielle

Année(s) ou période de construction: vers 1920 Date rôle: 1920

Valeur patrimoniale: C. Bonne

Présence de bâtiment(s) secondaire d'intérêt



N° Gonet

N° PIMIQ

Déjà inventorié  
 À inventorier

Adresse: 22 - Laverdière (rue)

Dénomination:

Type architectural: Maison vernaculaire américaine avec plan en « L »

Statut juridique: Sans statut

Commentaires: Ancienne caisse populaire et résidence de Joseph Cajetan Roy, gérant de la caisse. À l'origine, cette maison avait le même modèle que le 16, rue Laverdière avec oriel et retours de corniche.

Municipalité: Saint-Magloire (28075)


Cadastre: 5 067 620 Matricule: 2159 04 5211 0 000 0000

Catégorie fonctionnelle: Résidentielle

Année(s) ou période de construction: vers 1910 Date rôle: 1910

Valeur patrimoniale: C. Bonne

Présence de bâtiment(s) secondaire d'intérêt



N° 2013\_28075\_MAU\_0011\_02\_01

N° PIMIQ

Déjà inventorié  
 À inventorier

Adresse: 11 - Maurice (rue)

Dénomination:

Type architectural: Maison vernaculaire américaine à un étage et demi

Statut juridique: Sans statut

Commentaires: Revêtement en bardeau de bois. Fenêtres et ornementation en bois.

Municipalité: Saint-Magloire (28075)


Cadastre: 5 067 510 Matricule: 2159 06 1725 0 000 0000

Catégorie fonctionnelle: Résidentielle

Année(s) ou période de construction: vers 1945 Date rôle: 1945

Valeur patrimoniale: C. Bonne

Présence de bâtiment(s) secondaire d'intérêt



N° 2022, RCCQ, Gérald Arbour

N° PIMIQ

Déjà inventorié  
 À inventorier

Adresse:  -  Principale (rue)

Dénomination:

Type architectural: Croix de chemin ou calvaire

Statut juridique: Sans statut

Commentaires: Croix située à l'intersection du rang du Lac. Réplique d'une ancienne croix située sur le même site fabriquée par Émile Maurice en 2018. La niche originale fut retrouvée dans le garage de Daniel Thibault, qui l'a ensuite offerte à la Société du Patrimoine. Bénédiction de la croix de chemin par l'Abbé Bruno Allard, le 3 juin 2018.

Municipalité: Saint-Magloire (28075)

Cadastre:  Matricule:


Catégorie fonctionnelle: Religieuse : croix de chemin

Année(s) ou période de construction: en 2018

Date rôle:

Valeur patrimoniale: C. Bonne

Présence de bâtiment(s) secondaire d'intérêt



N° 2013\_28075\_PRIN\_0111\_08\_01

N° PIMIQ

Déjà inventorié  
 À inventorier

Adresse: 111 -  Principale (rue)

Dénomination:

Type architectural: Maison vernaculaire américaine à un étage et demi

Statut juridique: Sans statut

Commentaires: Revêtement de planches de bois à feuillures. Fenêtres de bois à guillotine. Porte et ornements de bois.

Municipalité: Saint-Magloire (28075)

Cadastre: 6 470 217 Matricule: 2059 96 7158 0 000 0000


Catégorie fonctionnelle: Résidentielle

Année(s) ou période de construction: vers 1914

Date rôle: 1914

Valeur patrimoniale: C. Bonne

Présence de bâtiment(s) secondaire d'intérêt



N° 2013\_28075\_PRIN\_0124\_02\_01

N° PIMIQ

Déjà inventorié  
 À inventorier

Adresse: 124 -  Principale (rue)

Dénomination:

Type architectural: Maison à mansarde d'influence Second Empire

Statut juridique: Sans statut

Commentaires: Maison Chabot. Lot acquis en 1868, mais la maison est érigée en 1906. Revêtement de bardeau de bois. Fenêtres de bois à guillotine. Porte et ornements en bois. Mansarde à 4 versants. Plaque sur la maison.

Municipalité: Saint-Magloire (28075)

Cadastre: 5 067 505 Matricule: 2059 95 8187 0 000 0000


Catégorie fonctionnelle: Résidentielle

Année(s) ou période de construction: en 1906

Date rôle: 1906

Valeur patrimoniale: C. Bonne

Présence de bâtiment(s) secondaire d'intérêt



N° Gonet

N° PIMIQ

Déjà inventorié  
 À inventorier

Adresse: 128 -  Principale (rue)

Dénomination: Couvent

Type architectural: Maison Boomtown

Statut juridique: Sans statut

Commentaires: Bâtiment qui se démarque par son parapet ornementé doté d'un mât, d'une corniche à denticules et de la date de construction. Parement en papier-brique, fenêtres à guillotine en bois à petits carreaux. Le couvent avec clocheton qui était rattaché à gauche a été démolé après 2014. Bon potentiel de mise en valeur.

Municipalité: Saint-Magloire (28075)

Cadastre: 5 067 506 Matricule: 2059 95 8832 0 000 0000


Catégorie fonctionnelle: Institutionnelle et publique

Année(s) ou période de construction: vers 1931

Date rôle: 1931

Valeur patrimoniale: C. Bonne

Présence de bâtiment(s) secondaire d'intérêt



N° 2013\_28075\_PRIN\_0129\_02\_01

N° PIMIQ 166479

Déjà inventorié  
 À inventier

Adresse: 129 - Principale (rue)

Dénomination: Presbytère de Saint-Magloire

Type architectural: Éclectisme victorien et néo-Queen Anne

Statut juridique: Sans statut

Commentaires: Dessiné par l'architecte David Ouellet. Revêtement en planches de bois. Fenêtres, porte, ornements en bois. Bâtiment très ornementé. Intérêt historique, architectural et de position. Transformé en résidence pour personnes âgées en 1996.

Municipalité: Saint-Magloire (28075)


Cadastre: 5 067 639 Matricule: 2159 05 6475 0 000 0000

Catégorie fonctionnelle: Religieuse : presbytère

Année(s) ou période de construction: vers 1906 Date rôle: 1906

Valeur patrimoniale: B. Supérieure

Présence de bâtiment(s) secondaire d'intérêt



N° 2013\_28075\_PRIN\_0129\_10\_01

N° PIMIQ 166474

Déjà inventorié  
 À inventier

Adresse: 131 - Principale (rue)

Dénomination: Église de Saint-Magloire

Type architectural: Néoclassicisme

Statut juridique: Sans statut

Commentaires: Constructeur : Elzéar Métier. Revêtement extérieur en aluminium. Ancienneté. Domine le centre du village.

Municipalité: Saint-Magloire (28075)


Cadastre: 6 356 841 Matricule: 2159 05 9759 0 000 0000

Catégorie fonctionnelle: Religieuse : lieu de culte

Année(s) ou période de construction: en 1875 Date rôle: 1900

Valeur patrimoniale: B. Supérieure

Présence de bâtiment(s) secondaire d'intérêt



N° 2003, CPRQ

N° PIMIQ 166475

Déjà inventorié  
 À inventier

Adresse: 131 - Principale (rue)

Dénomination: Calvaire du cimetière de Saint-Magloire

Type architectural: Croix de chemin ou calvaire

Statut juridique: Sans statut

Commentaires:

Municipalité: Saint-Magloire (28075)


Cadastre: 6 356 841 Matricule: 2159 05 9759 0 000 0000

Catégorie fonctionnelle: Religieuse : calvaire funéraire

Année(s) ou période de construction: Date rôle:

Valeur patrimoniale: C. Bonne

Présence de bâtiment(s) secondaire d'intérêt



N° 2003, CPRQ

N° PIMIQ 166476

Déjà inventorié  
 À inventier

Adresse: 131 - Principale (rue)

Dénomination: Cimetière de Saint-Magloire

Type architectural: Autre

Statut juridique: Sans statut

Commentaires:

Municipalité: Saint-Magloire (28075)


Cadastre: 6 356 841 Matricule: 2159 05 9759 0 000 0000

Catégorie fonctionnelle: Religieuse : cimetière

Année(s) ou période de construction: Date rôle:

Valeur patrimoniale: C. Bonne

Présence de bâtiment(s) secondaire d'intérêt



N° 2003, CPRQ

N° PIMIQ 166478

Déjà inventorié  
 À inventorier

Adresse: 131 - Principale (rue)

Dénomination: Monument du Sacré-Coeur

Type architectural: Autre

Statut juridique: Sans statut

Commentaires:

Municipalité: Saint-Magloire (28075)


Cadastre: 6 356 841 Matricule: 2159 05 9759 0 000 0000

Catégorie fonctionnelle: Religieuse : monument et statue

Année(s) ou période de construction: [ ] Date rôle: [ ]

Valeur patrimoniale: C. Bonne

Présence de bâtiment(s) secondaire d'intérêt



N° GOnet

N° PIMIQ [ ]

Déjà inventorié  
 À inventorier

Adresse: 132 - Principale (rue)

Dénomination: Maison du patrimoine

Type architectural: Maison vernaculaire américaine avec lucarne-pignon

Statut juridique: Sans statut

Commentaires: Panneau historique apposé sur la maison. Revêtement en bardeau de bois découpé, fenêtres à guillotine, portes et ornementation en bois.

Municipalité: Saint-Magloire (28075)


Cadastre: 5 067 511 Matricule: 2159 05 1734 0 000 0000

Catégorie fonctionnelle: Résidentielle

Année(s) ou période de construction: en 1910 Date rôle: 1910

Valeur patrimoniale: C. Bonne

Présence de bâtiment(s) secondaire d'intérêt



N° Gonet

N° PIMIQ [ ]

Déjà inventorié  
 À inventorier

Adresse: 136-A - 136-D Principale (rue)

Dénomination: [ ]

Type architectural: Maison Boomtown

Statut juridique: Sans statut

Commentaires: Beau parapet coiffé d'un mât en façade. A autrefois logé une boucherie et un restaurant au rez-de-chaussée.

Municipalité: Saint-Magloire (28075)


Cadastre: 5 067 500 Matricule: 2159 05 2820 0 000 0000

Catégorie fonctionnelle: Commerciale

Année(s) ou période de construction: vers 1908 Date rôle: 1908

Valeur patrimoniale: C. Bonne

Présence de bâtiment(s) secondaire d'intérêt



N° 2013\_28075\_PRIN\_0143\_02\_01

N° PIMIQ [ ]

Déjà inventorié  
 À inventorier

Adresse: 143 - 145 Principale (rue)

Dénomination: [ ]

Type architectural: Maison vernaculaire américaine à deux étages

Statut juridique: Sans statut

Commentaires: Revêtement en papier brique. Fenêtres en bois à guillotine. Porte et ornements en bois. Ensemble de trois maisons à deux étages et demi avec pignon en façade (139, 143 et 147, rue Principale).

Municipalité: Saint-Magloire (28075)


Cadastre: 5 067 685 Matricule: 2159 14 7984 0 000 0000

Catégorie fonctionnelle: Résidentielle

Année(s) ou période de construction: vers 1900 Date rôle: 1900

Valeur patrimoniale: C. Bonne

Présence de bâtiment(s) secondaire d'intérêt



N° 2023, Google Street View

N° PIMIQ   Déjà inventorié  
 À inventorier

Adresse: 152 - Principale (rue)

Dénomination: [ ]

Type architectural: **Maison vernaculaire américaine avec lucarne-pignon**

Statut juridique: **Sans statut**

Commentaires: **Maison dotée de plusieurs éléments d'ornementation : poteaux ouvragés, balustrade, aisseliers, fronton, retours de corniche, boiseries décoratives.**

Municipalité: **Saint-Magloire (28075)**


Cadastre: 5 067 633 Matricule: 2159 14 1138 0 000 0000

Catégorie fonctionnelle: **Résidentielle**

Année(s) ou période de construction: **vers 1903** Date rôle: **1903**

Valeur patrimoniale: **C. Bonne**

Présence de bâtiment(s) secondaire d'intérêt



N° Gonet

N° PIMIQ   Déjà inventorié  
 À inventorier

Adresse: 153 - Principale (rue)

Dénomination: [ ]

Type architectural: **Maison Arts & Crafts**

Statut juridique: **Sans statut**

Commentaires: **Maison à plan en L représentative du mouvement Arts & Crafts avec sa volumétrie particulière, sa galerie, ses piliers en obélisque et sa lucarne rampante. Bon potentiel de mise en valeur. Fait partie d'un ensemble de quatre maisons Arts & Crafts consécutives (153, 155-157, 159 et 165, rue Principale).**

Municipalité: **Saint-Magloire (28075)**


Cadastre: 5 067 687 Matricule: 2159 14 9232 0 000 0000

Catégorie fonctionnelle: **Résidentielle**

Année(s) ou période de construction: **vers 1938** Date rôle: **1938**

Valeur patrimoniale: **C. Bonne**

Présence de bâtiment(s) secondaire d'intérêt



N° 2013\_28075\_PRIN\_0154\_01\_01

N° PIMIQ   Déjà inventorié  
 À inventorier

Adresse: 154 - Principale (rue)

Dénomination: [ ]

Type architectural: **Éclectisme victorien et néo-Queen Anne**

Statut juridique: **Sans statut**

Commentaires: **Maison très ornementée. Porte, fenêtres et ornements de bois (lambrequins, poteaux tournés, balustrade, aisseliers, oriels, chambranles, planches cornières, etc.). Intérêt architectural marqué. Aussi inspiration du mouvement Arts & Crafts.**

Municipalité: **Saint-Magloire (28075)**


Cadastre: 5 067 635 Matricule: 2159 14 2426 0 000 0000

Catégorie fonctionnelle: **Résidentielle**

Année(s) ou période de construction: **vers 1908** Date rôle: **1916**

Valeur patrimoniale: **B. Supérieure**

Présence de bâtiment(s) secondaire d'intérêt



N° 2023, Google Street View

N° PIMIQ   Déjà inventorié  
 À inventorier

Adresse: 155 - 157 Principale (rue)

Dénomination: [ ]

Type architectural: **Maison Arts & Crafts**

Statut juridique: **Sans statut**

Commentaires: **Magnifique maison d'influence Arts & Crafts en brique avec oriel, galerie dotée de piliers en obélisque, de grandes consoles supportant un fronton. Toiture en tôle pincée, fenêtres à guillotine avec boiseries ornementales. Fait partie d'un ensemble de quatre maisons Arts & Crafts consécutives (153, 155-157, 159 et 165, rue Principale). Cette résidence a déjà été utilisée comme succursale de la Banque nationale et bureau de notaire.**

Municipalité: **Saint-Magloire (28075)**


Cadastre: 5 067 688 Matricule: 2159-24-1734-0-000-0000

Catégorie fonctionnelle: **Résidentielle**

Année(s) ou période de construction: **entre 1938-1950** Date rôle: **1950**

Valeur patrimoniale: **B. Supérieure**

Présence de bâtiment(s) secondaire d'intérêt



N° 2013\_28075\_PRIN\_0156\_02\_01

N° PIMIQ 210961

Déjà inventorié  
 À inventorer

Adresse: 156 - Principale (rue)

Dénomination: [ ]

Type architectural: Éclectisme victorien et néo-Queen Anne

Statut juridique: Sans statut

Commentaires: Revêtement de bardeaux de bois et de planches de bois. Fenêtres, porte et ornements en bois. Présence de beaucoup d'ornements (colonnes, fronton, balustrade, moulures, chambranles, planches cornières, retours de corniche, etc.). Plaque historique sur la maison.

Municipalité: Saint-Magloire (28075)


Cadastre Matricule: 5 067 671 2159 14 3314 0 000 0000

Catégorie fonctionnelle: Résidentielle

Année(s) ou période de construction Date rôle: vers 1917 1917

Valeur patrimoniale: B. Supérieure

Présence de bâtiment(s) secondaire d'intérêt



N° Gonet

N° PIMIQ [ ]

Déjà inventorié  
 À inventorer

Adresse: 165 - Principale (rue)

Dénomination: [ ]

Type architectural: Maison Arts & Crafts

Statut juridique: Sans statut

Commentaires: Magnifique maison d'influence Arts & Crafts avec galerie dotée de piliers en obélisque, de grandes consoles supportant un auvent. Toiture en tôle pincée, fenêtres à guillotine avec boiseries ornementales. Fait partie d'un ensemble de quatre maisons Arts & Crafts consécutives (153, 155-157, 159 et 165, rue Principale). A déjà été la maison du médecin du village.

Municipalité: Saint-Magloire (28075)


Cadastre Matricule: 5 067 681 2159 23 3686 0 000 0000

Catégorie fonctionnelle: Résidentielle

Année(s) ou période de construction Date rôle: vers 1938 1938

Valeur patrimoniale: C. Bonne

Présence de bâtiment(s) secondaire d'intérêt



N° 2013\_28075\_SCHA\_0030\_02\_01

N° PIMIQ [ ]

Déjà inventorié  
 À inventorer

Adresse: 98 - Saint-Charles Nord (rang)

Dénomination: [ ]

Type architectural: Maison québécoise d'influence néoclassique

Statut juridique: Sans statut

Commentaires: Présence de volets fonctionnels en bois. Porte en bois.

Municipalité: Saint-Magloire (28075)


Cadastre Matricule: 5 067 588 2156 52 8231 0 000 0000

Catégorie fonctionnelle: Résidentielle

Année(s) ou période de construction Date rôle: vers 1910 1910

Valeur patrimoniale: C. Bonne

Présence de bâtiment(s) secondaire d'intérêt



N° 2013\_28075\_SCHA\_CROIX\_01\_01

N° PIMIQ [ ]

Déjà inventorié  
 À inventorer

Adresse: [ ] - Saint-Charles Sud (rang)

Dénomination: [ ]

Type architectural: Croix de chemin ou calvaire

Statut juridique: Sans statut

Commentaires: Croix de chemin noire avec coeur rouge, au coin du rang Saint-Charles Nord. La croix précédente (photo) a été fabriquée et érigée par Rosaire Lapointe avec l'aide de Robert Boutin et fut bénite par le curé Émile Beaudet en 1948.. Elle a été recouverte de tôle pour la protéger des intempéries. La niche a été offerte par Georges Lapointe. Cette croix a été démontée en 2020 et une nouvelle a été construite en 2024 par Émile Maurice.

Municipalité: Saint-Magloire (28075)


Cadastre Matricule: [ ] [ ]

Catégorie fonctionnelle: Religieuse : croix de chemin

Année(s) ou période de construction Date rôle: en 1948 [ ]

Valeur patrimoniale: C. Bonne

Présence de bâtiment(s) secondaire d'intérêt



N° GOnet

N° PIMIQ

Déjà inventorié  
 À inventorier

Adresse  
**109** - **Saint-Cyrille (rang)**

Dénomination

Type architectural  
**Maison québécoise d'influence néoclassique**

Statut juridique  
**Sans statut**

Commentaires  
Revêtement de tôle embossée. Fenêtres et ornements en bois. Positionnée dos à la voie publique comme plusieurs autres maisons de ce rang. Ancienneté et intérêt architectural.

Municipalité  
**Saint-Magloire (28075)**


Cadastre Matricule  
**5 067 339 1957 51 2678 0 000 0000**

Catégorie fonctionnelle  
**Résidentielle**

Année(s) ou période de construction Date rôle  
**vers 1890 1890**

Valeur patrimoniale  
**C. Bonne**

Présence de bâtiment(s) secondaire d'intérêt



N° GOnet

N° PIMIQ

Déjà inventorié  
 À inventorier

Adresse  
**109** - **Saint-Cyrille (rang)**

Dénomination

Type architectural  
**Grange-étable à toit à deux versants**

Statut juridique  
**Sans statut**

Commentaires  
Grange-étable, planches de bois verticales.

Municipalité  
**Saint-Magloire (28075)**


Cadastre Matricule  
**5 067 339 1957 51 2678 0 000 0000**

Catégorie fonctionnelle  
**Agricole**

Année(s) ou période de construction Date rôle  
**vers 1890 1890**

Valeur patrimoniale  
**C. Bonne**

Présence de bâtiment(s) secondaire d'intérêt



N° 2015, RCCQ, R. L'Heureux

N° PIMIQ

Déjà inventorié  
 À inventorier

Adresse  
**116** - **Saint-Cyrille (rang)**

Dénomination

Type architectural  
**Croix de chemin ou calvaire**

Statut juridique  
**Sans statut**

Commentaires  
Cette croix a été fabriquée par Émile Maurice et érigée en 2014 sous la férule de la Société du Patrimoine de Saint-Magloire. La bénédiction a eu lieu le 29 juin 2014 par le curé Alain Major en présence d'une centaine de personnes.

Municipalité  
**Saint-Magloire (28075)**


Cadastre Matricule

Catégorie fonctionnelle  
**Religieuse : croix de chemin**

Année(s) ou période de construction Date rôle  
**en 2014**

Valeur patrimoniale  
**C. Bonne**

Présence de bâtiment(s) secondaire d'intérêt



N° GOnet

N° PIMIQ

Déjà inventorié  
 À inventorier

Adresse  
**137** - **Saint-Cyrille (rang)**

Dénomination

Type architectural  
**Maison québécoise d'influence néoclassique**

Statut juridique  
**Sans statut**

Commentaires  
Revêtement de bardeau. Ornements en bois. Positionné dos à la voie publique comme plusieurs autres maisons de ce rang. Semble abandonnée.

Municipalité  
**Saint-Magloire (28075)**


Cadastre Matricule  
**5 067 275 1857 63 5873 0 000 0000**

Catégorie fonctionnelle  
**Résidentielle**

Année(s) ou période de construction Date rôle  
**vers 1893 1893**

Valeur patrimoniale  
**C. Bonne**

Présence de bâtiment(s) secondaire d'intérêt



N° GOnet

N° PIMIQ

Déjà inventorié  
 À inventorer

Adresse: 145 -  Saint-Cyrille (rang)

Dénomination:

Type architectural: Maison vernaculaire américaine à un étage et demi

Statut juridique: Sans statut

Commentaires: Maison qui a conservé un apparence ancienne malgré plusieurs changements aux matériaux et aux ouvertures. Cette maison aurait été déménagée sur le même terrain.

Municipalité: Saint-Magloire (28075)


Cadastre Matricule: 5 067 267 1857 52 0113 0 000 0000

Catégorie fonctionnelle: Résidentielle

Année(s) ou période de construction Date rôle: vers 1908 1908

Valeur patrimoniale: C. Bonne

Présence de bâtiment(s) secondaire d'intérêt



N° GOnet

N° PIMIQ

Déjà inventorié  
 À inventorer

Adresse: 173 -  Saint-Cyrille (rang)

Dénomination:

Type architectural: Maison vernaculaire américaine à un étage et demi

Statut juridique: Sans statut

Commentaires: Revêtement en planche de bois. Ornementations en bois. Positionnée dos à la voie publique comme Plusieurs autres maisons de ce rang.

Municipalité: Saint-Magloire (28075)


Cadastre Matricule: 6 330 096 1756 97 5603 0 000 0000

Catégorie fonctionnelle: Résidentielle

Année(s) ou période de construction Date rôle: vers 1900 1900

Valeur patrimoniale: C. Bonne

Présence de bâtiment(s) secondaire d'intérêt



N° Gonet

N° PIMIQ

Déjà inventorié  
 À inventorer

Adresse: 188 -  Saint-Cyrille (rang)

Dénomination:

Type architectural: Maison québécoise d'influence néoclassique

Statut juridique: Sans statut

Commentaires: Possiblement parmi les plus anciennes maisons encore existantes.

Municipalité: Saint-Magloire (28075)


Cadastre Matricule: 5 067 200 1757 11 3624 0 000 0000

Catégorie fonctionnelle: Résidentielle

Année(s) ou période de construction Date rôle: vers 1869 1869

Valeur patrimoniale: C. Bonne

Présence de bâtiment(s) secondaire d'intérêt



N° 2022, RCCQ, Gérald Arbour

N° PIMIQ

Déjà inventorié  
 À inventorer

Adresse:  -  Sainte-Marie (rang)

Dénomination:

Type architectural: Croix de chemin ou calvaire

Statut juridique: Sans statut

Commentaires: La première croix avait été érigée sur la propriété de Herménégilde Lapointe. D'après M. Paul-Émile Leblanc, elle serait disparue vers 1950. La croix actuelle est construite par Émile Maurice en 2022, en collaboration avec la Société du Patrimoine et relocalisée sur la propriété de Jacques Leblanc. L'inauguration et la bénédiction ont eu lieu à l'été 2022, année du 150e de Saint-Magloire.

Municipalité: Saint-Magloire (28075)


Cadastre Matricule:

Catégorie fonctionnelle: Religieuse : croix de chemin

Année(s) ou période de construction Date rôle: en 2022

Valeur patrimoniale: C. Bonne

Présence de bâtiment(s) secondaire d'intérêt



N° **Gonet**

N° PIMIQ

Déjà inventorié  
 À inventier

Adresse  
**135 - Sainte-Marie (rang)**

Dénomination

Type architectural  
**Grange-étable à toit brisé**

Statut juridique  
**Sans statut**

Commentaires

Municipalité  
**Saint-Magloire (28075)**


Cadastre Matricule  
**5 067 762 2253 93 9073 0 000 0000**

Catégorie fonctionnelle  
**Agricole**

Année(s) ou période de construction Date rôle  
**vers 1905 1905**

Valeur patrimoniale  
**C. Bonne**

Présence de bâtiment(s) secondaire d'intérêt



N° **GOnet**

N° PIMIQ

Déjà inventorié  
 À inventier

Adresse  
**198 - Sainte-Marie (rang)**

Dénomination

Type architectural  
**Maison vernaculaire américaine avec lucarne-pignon**

Statut juridique  
**Sans statut**

Commentaires  
**Revêtement en papier-brique. Porte, fenêtres et ornements en bois.**

Municipalité  
**Saint-Magloire (28075)**


Cadastre Matricule  
**5 067 413 2053 76 2165 0 000 0000**

Catégorie fonctionnelle  
**Résidentielle**

Année(s) ou période de construction Date rôle  
**vers 1928 1928**

Valeur patrimoniale  
**C. Bonne**

Présence de bâtiment(s) secondaire d'intérêt



N° **Gonet**

N° PIMIQ

Déjà inventorié  
 À inventier

Adresse  
**198 - Sainte-Marie (rang)**

Dénomination

Type architectural  
**Grange-étable à toit à deux versants**

Statut juridique  
**Sans statut**

Commentaires  
**Grange-étable, planches de bois verticales.**

Municipalité  
**Saint-Magloire (28075)**


Cadastre Matricule  
**5 067 413 2053 76 2165 0 000 0000**

Catégorie fonctionnelle  
**Agricole**

Année(s) ou période de construction Date rôle  
**vers 1929 1929**

Valeur patrimoniale  
**C. Bonne**

Présence de bâtiment(s) secondaire d'intérêt



N° **2013\_28020\_19AV\_2850\_02\_01**

N° PIMIQ **166482**

Déjà inventorié  
 À inventier

Adresse  
**2850 - 19e Avenue**

Dénomination  
**Église de Saint-Prosper**

Type architectural  
**Néoclassicisme**

Statut juridique  
**Sans statut**

Commentaires  
**Architecte : Joseph-Georges Bussières. Parachèvement du décor intérieur en 1907-1908 d'après les plans des architectes Ouellet et Lévesque. Revêtement extérieur en aluminium, fenêtres traditionnelles cintrées, ornementation en tôle. Au centre du village au sommet d'une côte.**

Municipalité  
**Saint-Prosper (28020)**


Cadastre Matricule  
**3 949 207 0618 09 3964 0 000 0000**

Catégorie fonctionnelle  
**Religieuse : lieu de culte**

Année(s) ou période de construction Date rôle  
**en 1902-1903 1903**

Valeur patrimoniale  
**B. Supérieure**

Présence de bâtiment(s) secondaire d'intérêt



N° 2003, CPRQ

N° PIMI 166483

Déjà inventorié  
 À inventier

Adresse: 2850 - 19e Avenue

Dénomination: Monument du Sacré-Coeur

Type architectural: Autre

Statut juridique: Sans statut

Commentaires:

Municipalité: Saint-Prospér (28020)


Cadastre: 3 949 207 - Matricule: 0618 09 3964 0 000 0000

Catégorie fonctionnelle: Religieuse : monument et statue

Année(s) ou période de construction: [ ] - Date rôle: [ ]

Valeur patrimoniale: C. Bonne

Présence de bâtiment(s) secondaire d'intérêt



N° 2013\_28020\_19AV\_2950\_02\_01

N° PIMI 166484

Déjà inventorié  
 À inventier

Adresse: 2950 - 19e Avenue

Dénomination: Presbytère de Saint-Prospér

Type architectural: Maison cubique

Statut juridique: Sans statut

Commentaires: Revêtement en brique, porte et ornementation en bois, lucarnes triangulaires, vaste galerie sur plusieurs façades dotée de piliers ouvragés. À proximité de l'église. Quelques fenêtres remplacées.

Municipalité: Saint-Prospér (28020)


Cadastre: 3 949 207 - Matricule: 0618 09 3964 0 000 0000

Catégorie fonctionnelle: Religieuse : presbytère

Année(s) ou période de construction: en 1917 - Date rôle: 1915

Valeur patrimoniale: C. Bonne

Présence de bâtiment(s) secondaire d'intérêt



N° GOnet

N° PIMI [ ]

Déjà inventorié  
 À inventier

Adresse: 750 - 1re Rue

Dénomination: [ ]

Type architectural: Maison vernaculaire américaine à un étage et demi

Statut juridique: Sans statut

Commentaires: Revêtement en bardeau de bois, certaines fenêtres et ornementation en bois, véranda en façade.

Municipalité: Saint-Prospér (28020)


Cadastre: 3 947 116 - Matricule: 0123 63 9773 0 000 0000

Catégorie fonctionnelle: Résidentielle

Année(s) ou période de construction: vers 1924 - Date rôle: 1924

Valeur patrimoniale: C. Bonne

Présence de bâtiment(s) secondaire d'intérêt



N° 2013\_28020\_20AV\_CALV\_02\_01

N° PIMI [ ]

Déjà inventorié  
 À inventier

Adresse: [ ] - 20e Avenue

Dénomination: Calvaire de la 20e Avenue

Type architectural: Croix de chemin ou calvaire

Statut juridique: Sans statut

Commentaires: Calvaire, croix noire

Municipalité: Saint-Prospér (28020)


Cadastre: [ ] - Matricule: [ ]

Catégorie fonctionnelle: Religieuse : croix de chemin

Année(s) ou période de construction: [ ] - Date rôle: [ ]

Valeur patrimoniale: C. Bonne

Présence de bâtiment(s) secondaire d'intérêt



N° GOnet

N° PIMIQ

Déjà inventorié  
 À inventier

Adresse  
1750 - 20e Avenue

Dénomination

Type architectural  
**Maison vernaculaire américaine à pignon en façade**

Statut juridique  
**Sans statut**

Commentaires  
Maison recouverte de bardeau de cèdre, fenêtres à guillotine en bois, fenêtre losangée, chambranles, planches cornières, garde-corps d'intérêt.

Municipalité  
**Saint-Prosper (28020)**


Cadastre Matricule  
3 947 822 0519 55 2288 0 000 0000

Catégorie fonctionnelle  
**Résidentielle**

Année(s) ou période de construction Date rôle  
vers 1919 1919

Valeur patrimoniale  
**C. Bonne**

Présence de bâtiment(s) secondaire d'intérêt



N° GOnet

N° PIMIQ

Déjà inventorié  
 À inventier

Adresse  
1880 - 20e Avenue

Dénomination

Type architectural  
**Maison vernaculaire américaine à toit à quatre versants**

Statut juridique  
**Sans statut**

Commentaires  
Revêtement de brique, toiture en tôle à la canadienne. Avant 2021, la galerie possédait un angle arrondi et une partie cintrée devant la porte qu'elle a malheureusement perdu lors des rénovations. Les piliers ont toutefois été conservés.

Municipalité  
**Saint-Prosper (28020)**


Cadastre Matricule  
3 947 843 0519 55 9614 0 000 0000

Catégorie fonctionnelle  
**Résidentielle**

Année(s) ou période de construction Date rôle  
vers 1929 1929

Valeur patrimoniale  
**C. Bonne**

Présence de bâtiment(s) secondaire d'intérêt



N° GOnet

N° PIMIQ

Déjà inventorié  
 À inventier

Adresse  
2385 - 20e Avenue

Dénomination

Type architectural  
**Maison vernaculaire américaine à toit à quatre versants**

Statut juridique  
**Sans statut**

Commentaires  
Maison en brique avec toiture à quatre versants en tôle traditionnelle. Galerie avec piliers en brique. Les fenêtres ont été remplacées.

Municipalité  
**Saint-Prosper (28020)**


Cadastre Matricule  
3 947 924 0519 82 8598 0 000 0000

Catégorie fonctionnelle  
**Résidentielle**

Année(s) ou période de construction Date rôle  
vers 1930 1930

Valeur patrimoniale  
**B. Supérieure**

Présence de bâtiment(s) secondaire d'intérêt



N° GOnet

N° PIMIQ

Déjà inventorié  
 À inventier

Adresse  
2692 - 20e Avenue

Dénomination

Type architectural  
**Maison cubique**

Statut juridique  
**Sans statut**

Commentaires  
Maison cubique en brique avec grandes galeries et balcon. Couverture en tôle traditionnelle. A conservé plusieurs éléments anciens, dont sa volumétrie, ses piliers ouvragés, son balcon avec auvent à fronton, un corniche moulurée. Fenêtres remplacées.

Municipalité  
**Saint-Prosper (28020)**


Cadastre Matricule  
3 947 739 0519 91 8619 0 000 0000

Catégorie fonctionnelle  
**Résidentielle**

Année(s) ou période de construction Date rôle  
vers 1923 1923

Valeur patrimoniale  
**B. Supérieure**

Présence de bâtiment(s) secondaire d'intérêt



N° GOnet

N° PIMIQ

Déjà inventorié  
 À inventories

Adresse  
2710 -  20e Avenue

Dénomination

Type architectural  
Maison vernaculaire américaine à un étage et demi

Statut juridique  
Sans statut

Commentaires  
Fondation en pierre, parement en clin de bois en façade, porche d'entrée en bois.

Municipalité  
Saint-Prospier (28020)

Cadastre Matricule  
3 947 741 0619 00 0199 0 000 0000

Catégorie fonctionnelle  
Résidentielle

Année(s) ou période de construction Date rôle  
vers 1890 1890

Valeur patrimoniale  
C. Bonne

Présence de bâtiment(s) secondaire d'intérêt



N° GOnet

N° PIMIQ 210926

Déjà inventorié  
 À inventories

Adresse  
2715 - 2719 20e Avenue

Dénomination  
Maison des Docteurs

Type architectural  
Éclectisme victorien et néo-Queen Anne

Statut juridique  
Sans statut

Commentaires  
Revêtement en brique polychrome et jeux de briques, piliers en brique, ouvertures cintrées avec plates-bandes, oculus, corniche décorative. Intérêt architectural.

Municipalité  
Saint-Prospier (28020)


Cadastre Matricule  
3 948 078 0619 01 4939 0 000 0000

Catégorie fonctionnelle  
Résidentielle

Année(s) ou période de construction Date rôle  
vers 1912 1912

Valeur patrimoniale  
B. Supérieure

Présence de bâtiment(s) secondaire d'intérêt



N° GOnet

N° PIMIQ

Déjà inventorié  
 À inventories

Adresse  
2730 - 2732 20e Avenue

Dénomination

Type architectural  
Maison Boomtown

Statut juridique  
Sans statut

Commentaires  
Galerie couverte avec garde-corps plein, piliers et fronton, chambranles, parapet.

Municipalité  
Saint-Prospier (28020)


Cadastre Matricule  
3 947 742 0619-00-0881-0-000-0000

Catégorie fonctionnelle  
Résidentielle

Année(s) ou période de construction Date rôle  
entre 1920-1940 0

Valeur patrimoniale  
C. Bonne

Présence de bâtiment(s) secondaire d'intérêt



N° GOnet

N° PIMIQ

Déjà inventorié  
 À inventories

Adresse  
2825 - 2837 20e Avenue

Dénomination

Type architectural  
Maison cubique

Statut juridique  
Sans statut

Commentaires  
Maison cubique en brique bien préservée. Fenêtres à imposte, plates-bandes en brique, corniche, fronton. Les propriétaires de cette maison ont toujours été des notaires, encore de nos jours. En 2014, les fenêtres et les garde-corps ont été changés, de même que la tôle de la toiture remplacée par du bardeau d'asphalte. Néanmoins, la valeur patrimoniale demeure élevée.

Municipalité  
Saint-Prospier (28020)


Cadastre Matricule  
3 948 075 0619 10 1267 0 000 0000

Catégorie fonctionnelle  
Résidentielle

Année(s) ou période de construction Date rôle  
vers 1921 1921

Valeur patrimoniale  
B. Supérieure

Présence de bâtiment(s) secondaire d'intérêt



N° GOnet

N° PIMIQ

Déjà inventorié  
 À inventorier

Adresse  
2845 - 20e Avenue

Dénomination

Type architectural  
Maison vernaculaire américaine à toit à quatre versants

Statut juridique  
Sans statut

Commentaires  
Revêtement de brique, toiture en tôle à la canadienne. Fenêtres, portes et ornements en bois. oriel. Intérêt architectural.

Municipalité  
Saint-Prospér (28020)


Cadastre Matricule  
6 191 023 0619 10 2044 0 000 0000

Catégorie fonctionnelle  
Résidentielle

Année(s) ou période de construction Date rôle  
vers 1920 1920

Valeur patrimoniale  
B. Supérieure

Présence de bâtiment(s) secondaire d'intérêt



N° GOnet

N° PIMIQ

Déjà inventorié  
 À inventorier

Adresse  
3584 - 20e Avenue

Dénomination

Type architectural  
Maison vernaculaire américaine avec plan en « L »

Statut juridique  
Sans statut

Commentaires  
Revêtement en bardeau de bois décoratif, chambranles, planches cornières, retours de corniche, quelques portes et fenêtres anciennes en bois, composantes de galerie en bois.

Municipalité  
Saint-Prospér (28020)


Cadastre Matricule  
3 948 143 0618 29 5629 0 000 0000

Catégorie fonctionnelle  
Résidentielle

Année(s) ou période de construction Date rôle  
vers 1900 1900

Valeur patrimoniale  
C. Bonne

Présence de bâtiment(s) secondaire d'intérêt



N° GOnet

N° PIMIQ

Déjà inventorié  
 À inventorier

Adresse  
3605 - 22e Avenue

Dénomination

Type architectural  
Maison vernaculaire américaine à toit à demi-croupes

Statut juridique  
Sans statut

Commentaires  
Revêtement en brique, éléments de galerie distincts, oriel.

Municipalité  
Saint-Prospér (28020)


Cadastre Matricule  
3 948 208 0619 30 5513 0 000 0000

Catégorie fonctionnelle  
Résidentielle

Année(s) ou période de construction Date rôle  
vers 1939 1939

Valeur patrimoniale  
C. Bonne

Présence de bâtiment(s) secondaire d'intérêt



N° GOnet

N° PIMIQ

Déjà inventorié  
 À inventorier

Adresse  
2175 - 22e Rue

Dénomination

Type architectural  
Maison québécoise d'influence néoclassique

Statut juridique  
Sans statut

Commentaires  
Revêtement de bardeau décoratif, fenêtres de bois, fondation en pierre.

Municipalité  
Saint-Prospér (28020)


Cadastre Matricule  
3 947 915 0519 84 2324 0 000 0000


Catégorie fonctionnelle  
Résidentielle


Année(s) ou période de construction Date rôle  
vers 1889 1889


Valeur patrimoniale  
C. Bonne


Présence de bâtiment(s) secondaire d'intérêt

	Adresse	- 25e Avenue	Municipalité	Saint-Prospér (28020)
	Dénomination	Pont Morisset (P-02109)	Cadastre	Matricule
	Type architectural		Catégorie fonctionnelle	Ouvrage de génie civil et de transport
	Autre		Année(s) ou période de construction	Date rôle
	Statut juridique	Sans statut	en	1928-1929
	Commentaires	Pont situé au-dessus de la rivière Famine, à cheval entre les territoires de Saint-Prospér et Saint-Benjamin. Pont à poutres triangulées en acier de sous-type Baltimore, à tablier supérieur, dont il n'existe qu'un seul exemplaire au Québec. Conçu par le ministère des Travaux publics et fabriqué par la compagnie Eastern Canada Steel & Iron Works.		Valeur patrimoniale
N° 2022	N° PIMI	<input type="radio"/> Déjà inventorié <input checked="" type="radio"/> À inventorer	<input type="radio"/> Présence de bâtiment(s) secondaire d'intérêt	

	Adresse	535 - 25e Avenue	Municipalité	Saint-Prospér (28020)	
	Dénomination		Cadastre	Matricule	
	Type architectural	Maison vernaculaire américaine avec plan en « L »	3 947 305	0321 48 8506 0 000 0000	
	Statut juridique	Sans statut	Catégorie fonctionnelle	Résidentielle	
	Commentaires	Malgré modifications réversibles aux parements et aux ouvertures, cette maison a connu une évolution harmonieuse.		Année(s) ou période de construction	Date rôle
			vers	1914	1914
N° GOnet	N° PIMI	<input type="radio"/> Déjà inventorié <input checked="" type="radio"/> À inventorer	Valeur patrimoniale C. Bonne <input type="radio"/> Présence de bâtiment(s) secondaire d'intérêt		

	Adresse	804 - 25e Avenue	Municipalité	Saint-Prospér (28020)	
	Dénomination	Calvaire de la 25e Avenue	Cadastre	Matricule	
	Type architectural	Croix de chemin ou calvaire	Catégorie fonctionnelle	Religieuse : croix de chemin	
	Statut juridique	Sans statut	Année(s) ou période de construction	Date rôle	
	Commentaires	Calvaire, à l'intersection de la 25e Avenue (route 275) et de la 8e Rue (route 204).		Valeur patrimoniale	C. Bonne
					<input type="radio"/> Présence de bâtiment(s) secondaire d'intérêt
N° 2013_28020_25AV-18RU_01_01	N° PIMI	<input checked="" type="radio"/> Déjà inventorié <input type="radio"/> À inventorer			

	Adresse	804 - 25e Avenue	Municipalité	Saint-Prospér (28020)	
	Dénomination		Cadastre	Matricule	
	Type architectural	Maison cubique	6 379 881	0421 00 9482 0 000 0000	
	Statut juridique	Sans statut	Catégorie fonctionnelle	Résidentielle	
	Commentaires	Revêtement de brique, garde-corps plein.		Année(s) ou période de construction	Date rôle
			vers	1930	1930
N° GOnet	N° PIMI	<input type="radio"/> Déjà inventorié <input checked="" type="radio"/> À inventorer	Valeur patrimoniale C. Bonne <input type="radio"/> Présence de bâtiment(s) secondaire d'intérêt		



N° GOnet

N° PIMIQ

Déjà inventorié  
 À inventier

Adresse  
891 - 25e Avenue

Dénomination

Type architectural  
Maison vernaculaire américaine à un étage et demi

Statut juridique  
Sans statut

Commentaires  
Revêtement en bardeau de bois, chambranles, galerie en bois avec garde-corps plein. Volume secondaire à toit plat.

Municipalité  
Saint-Prospér (28020)


Cadastre Matricule  
6 323 554 0421 84 8538 0 000 0000

Catégorie fonctionnelle  
Résidentielle

Année(s) ou période de construction Date rôle  
entre 1900-1940

Valeur patrimoniale  
C. Bonne

Présence de bâtiment(s) secondaire d'intérêt



N° 2013\_28020\_25AV\_0940\_01\_01

N° PIMIQ

Déjà inventorié  
 À inventier

Adresse  
940 - 25e Avenue

Dénomination  
Croix en pierre

Type architectural  
Croix de chemin ou calvaire

Statut juridique  
Sans statut

Commentaires  
Croix de chemin en pierre de granit, sur la propriété du 940, 25e Avenue. Croix érigée pour commémorer la première messe célébrée dans la paroisse.

Municipalité  
Saint-Prospér (28020)


Cadastre Matricule

Catégorie fonctionnelle  
Religieuse : croix de chemin

Année(s) ou période de construction Date rôle

Valeur patrimoniale  
C. Bonne

Présence de bâtiment(s) secondaire d'intérêt



N° GOnet

N° PIMIQ

Déjà inventorié  
 À inventier

Adresse  
1575 - 25e Avenue

Dénomination

Type architectural  
Maison vernaculaire américaine avec lucarne-pignon

Statut juridique  
Sans statut

Commentaires  
Bardeau de bois décoratif, planches cornières, chambranles, retours de corniche. Volume secondaire à mansarde.

Municipalité  
Saint-Prospér (28020)


Cadastre Matricule  
4 622 722 0519 47 4870 0 000 0000

Catégorie fonctionnelle  
Résidentielle

Année(s) ou période de construction Date rôle  
vers 1925 1925

Valeur patrimoniale  
C. Bonne

Présence de bâtiment(s) secondaire d'intérêt



N° 2023, Google Street View

N° PIMIQ

Déjà inventorié  
 À inventier

Adresse  
4125 - 25e Avenue

Dénomination

Type architectural  
Maison vernaculaire américaine avec plan en « L »

Statut juridique  
Sans statut

Commentaires  
Parement de planches à clin, fenêtres à guillotine, évolution harmonieuse.

Municipalité  
Saint-Prospér (28020)


Cadastre Matricule  
3 948 602 0718 58 4513 0 000 0000

Catégorie fonctionnelle  
Résidentielle

Année(s) ou période de construction Date rôle  
vers 1921 1921

Valeur patrimoniale  
C. Bonne

Présence de bâtiment(s) secondaire d'intérêt



N° GONet

N° PIMIQ

Déjà inventorié  
 À inventorier

Adresse: 1955 - 25e Rue

Dénomination:

Type architectural:

Statut juridique: Sans statut

Commentaires: Maison ayant conservé la majeure partie de ses composantes d'origine, dont son parement en bardeau de bois, ses fenêtres, ses chambranles et ses planches cornières.

Municipalité: Saint-Prospier (28020)


Cadastre Matricule: 3 947 692 0519 82 5515 0 000 0000

Catégorie fonctionnelle: Résidentielle

Année(s) ou période de construction Date rôle: vers 1940 1940

Valeur patrimoniale: C. Bonne

Présence de bâtiment(s) secondaire d'intérêt



N° GONet

N° PIMIQ

Déjà inventorié  
 À inventorier

Adresse: 1820 - 30e Rue

Dénomination:

Type architectural: Maison vernaculaire américaine à un étage et demi

Statut juridique: Sans statut

Commentaires: Évolution harmonieuse malgré les rénovations. Revêtement de planches de bois verticales, chambranles, planches cornières et modèle de fenêtre adéquat.

Municipalité: Saint-Prospier (28020)


Cadastre Matricule: 3 948 062 0618 08 4653 0 000 0000

Catégorie fonctionnelle: Résidentielle

Année(s) ou période de construction Date rôle: vers 1921 1921

Valeur patrimoniale: C. Bonne

Présence de bâtiment(s) secondaire d'intérêt



N° 2013\_28020\_30RU\_3361\_01\_01

N° PIMIQ

Déjà inventorié  
 À inventorier

Adresse: 3361 - 30e Rue

Dénomination: Croix de chemin de la 30e Rue

Type architectural: Croix de chemin ou calvaire

Statut juridique: Sans statut

Commentaires: Croix de chemin en métal ouvragé avec cœur à l'axe située au 3361, 30e Rue.

Municipalité: Saint-Prospier (28020)


Cadastre Matricule:

Catégorie fonctionnelle: Religieuse : croix de chemin

Année(s) ou période de construction Date rôle:

Valeur patrimoniale: C. Bonne

Présence de bâtiment(s) secondaire d'intérêt



N° 2022, Google Street View

N° PIMIQ

Déjà inventorié  
 À inventorier

Adresse:  - 35e Rue

Dénomination: Cimetière de Saint-Prospier

Type architectural: Autre

Statut juridique: Sans statut

Commentaires:

Municipalité: Saint-Prospier (28020)


Cadastre Matricule:

Catégorie fonctionnelle: Religieuse : cimetière

Année(s) ou période de construction Date rôle:

Valeur patrimoniale: C. Bonne

Présence de bâtiment(s) secondaire d'intérêt



N° 2022, Google Street View

N° PIMIQ   Déjà inventorié  
 À inventorier

Adresse: -  35e Rue

Dénomination: **Mausolée Nap.-Veilleux du cimetière de Saint-Prosper**

Type architectural: **Néoclassicisme**

Statut juridique: **Sans statut**

Commentaires: **En pierre de taille, colonnes classiques, fronton, croix, tôle pincée.**

Municipalité: **Saint-Prosper (28020)**


Cadastre:  Matricule:

Catégorie fonctionnelle: **Religieuse : mausolée funéraire**

Année(s) ou période de construction: **en 1921** Date rôle:

Valeur patrimoniale: **B. Supérieure**

Présence de bâtiment(s) secondaire d'intérêt



N° 2022, Google Street View

N° PIMIQ   Déjà inventorié  
 À inventorier

Adresse: -  35e Rue

Dénomination: **Calvaire du cimetière de Saint-Prosper**

Type architectural: **Croix de chemin ou calvaire**

Statut juridique: **Sans statut**

Commentaires: **Avec corpus et 3 personnages.**

Municipalité: **Saint-Prosper (28020)**


Cadastre:  Matricule:

Catégorie fonctionnelle: **Religieuse : calvaire funéraire**

Année(s) ou période de construction:  Date rôle:

Valeur patrimoniale: **C. Bonne**

Présence de bâtiment(s) secondaire d'intérêt



N° 2013\_28020\_35RU\_CALV\_08\_02

N° PIMIQ   Déjà inventorié  
 À inventorier

Adresse: 720 -  35e Rue

Dénomination: **Calvaire de la 35e Rue**

Type architectural: **Croix de chemin ou calvaire**

Statut juridique: **Sans statut**

Commentaires: **Calvaire face au 720, 35e Rue. Croix en métal ouvragé.**

Municipalité: **Saint-Prosper (28020)**


Cadastre:  Matricule:

Catégorie fonctionnelle: **Religieuse : croix de chemin**

Année(s) ou période de construction:  Date rôle:

Valeur patrimoniale: **C. Bonne**

Présence de bâtiment(s) secondaire d'intérêt



N° GOnet

N° PIMIQ   Déjà inventorié  
 À inventorier

Adresse: 2530 -  42e Rue

Dénomination: **Maison vernaculaire américaine avec lucarne-pignon**

Type architectural: **Maison vernaculaire américaine avec lucarne-pignon**

Statut juridique: **Sans statut**

Commentaires: **Malgré les rénovations, cette maison a connu une évolution harmonieuse grâce aux composantes architecturales et aux matériaux judicieux.**

Municipalité: **Saint-Prosper (28020)**


Cadastre: 3 948 606 Matricule: 0818 06 0487 0 000 0000

Catégorie fonctionnelle: **Résidentielle**

Année(s) ou période de construction: **vers 1910** Date rôle: **1910**

Valeur patrimoniale: **C. Bonne**

Présence de bâtiment(s) secondaire d'intérêt



N° GOnet

N° PIMIQ

Déjà inventorié  
 À inventorier

Adresse  
2560 -  42e Rue

Dénomination

Type architectural  
Grange-étable à toit brisé

Statut juridique  
Sans statut

Commentaires  
Grange-étable, bien entretenue, lanternon avec girouette, bardeau de bois et planches de bois verticales, malgré certaines parties en tôle.

Municipalité  
Saint-Prospier (28020)


Cadastre Matricule  
3 948 600 0818 62 6371 0 000 0000

Catégorie fonctionnelle  
Agricole

Année(s) ou période de construction Date rôle  
vers 1936 1936

Valeur patrimoniale  
C. Bonne

Présence de bâtiment(s) secondaire d'intérêt



N° GOnet

N° PIMIQ

Déjà inventorié  
 À inventorier

Adresse  
2560 -  42e Rue

Dénomination

Type architectural

Statut juridique  
Sans statut

Commentaires  
Revêtement de bardeau de bois, planches cornières, chambranles, portes et fenêtres de modèle ancien.

Municipalité  
Saint-Prospier (28020)


Cadastre Matricule  
3 948 713 0818 17 4674 0 000 0000

Catégorie fonctionnelle  
Résidentielle

Année(s) ou période de construction Date rôle  
vers 1903 1903

Valeur patrimoniale  
C. Bonne

Présence de bâtiment(s) secondaire d'intérêt



N° GOnet

N° PIMIQ

Déjà inventorié  
 À inventorier

Adresse  
2560 -  42e Rue

Dénomination

Type architectural  
Autre - Bâtiment secondaire

Statut juridique  
Sans statut

Commentaires  
Hangar, toit à un versant, bardeau de bois, bien entretenu.

Municipalité  
Saint-Prospier (28020)


Cadastre Matricule  
3 948 600 0818 62 6371 0 000 0000

Catégorie fonctionnelle  
Agricole

Année(s) ou période de construction Date rôle  
vers 1936 1936

Valeur patrimoniale  
C. Bonne

Présence de bâtiment(s) secondaire d'intérêt



N° 2013\_28020\_42RU\_2750\_01\_01

N° PIMIQ

Déjà inventorié  
 À inventorier

Adresse  
2750 - 2752 42e Rue

Dénomination  
Croix de chemin de la 42e Rue -1

Type architectural  
Croix de chemin ou calvaire

Statut juridique  
Sans statut

Commentaires  
Croix de chemin avec sainte Anne dans une niche, sur la propriété du 2750, 42e Rue.

Municipalité  
Saint-Prospier (28020)


Cadastre Matricule

Catégorie fonctionnelle  
Religieuse : croix de chemin

Année(s) ou période de construction Date rôle

Valeur patrimoniale  
C. Bonne

Présence de bâtiment(s) secondaire d'intérêt



N° 2013\_28020\_42RU\_3251\_01\_01

N° PIMIQ

Déjà inventorié  
 À inventorier

Adresse  
3251 - 42e Rue

Dénomination  
Croix de chemin de la 42e Rue - 2

Type architectural  
Croix de chemin ou calvaire

Statut juridique  
Sans statut

Commentaires  
Croix de chemin cœur rouge, avant le 3251, 42e Rue.

Municipalité  
Saint-Prospér (28020)


Cadastre Matricule

Catégorie fonctionnelle  
Religieuse : croix de chemin

Année(s) ou période de construction Date rôle

Valeur patrimoniale  
C. Bonne

Présence de bâtiment(s) secondaire d'intérêt



N° 2013\_28020\_50RU\_0820\_08\_01

N° PIMIQ

Déjà inventorié  
 À inventorier

Adresse  
820 - 50e Rue

Dénomination  
Croix de chemin de la 50e Rue - 2

Type architectural  
Croix de chemin ou calvaire

Statut juridique  
Sans statut

Commentaires  
Croix de chemin en métal ajouré, niche.

Municipalité  
Saint-Prospér (28020)


Cadastre Matricule

Catégorie fonctionnelle  
Religieuse : croix de chemin

Année(s) ou période de construction Date rôle

Valeur patrimoniale  
C. Bonne

Présence de bâtiment(s) secondaire d'intérêt



N° 2013\_28020\_50RUE\_3366\_01\_03

N° PIMIQ

Déjà inventorié  
 À inventorier

Adresse  
3366 - 50e Rue

Dénomination  
Croix de chemin de la 50e Rue - 1

Type architectural  
Croix de chemin ou calvaire

Statut juridique  
Sans statut

Commentaires  
Croix de chemin noir avec vierge Marie dans une niche, en face du 3366. Cercle à l'axe et extrémités ornées de volutes en fer forgé. 50e Rue. Clôturé.

Municipalité  
Saint-Prospér (28020)


Cadastre Matricule

Catégorie fonctionnelle  
Religieuse : croix de chemin

Année(s) ou période de construction Date rôle

Valeur patrimoniale  
C. Bonne

Présence de bâtiment(s) secondaire d'intérêt



N° 2013\_28020\_8RUE\_0508\_01\_02

N° PIMIQ

Déjà inventorié  
 À inventorier

Adresse  
508 - 8e Rue

Dénomination  
Calvaire de la 8e Rue

Type architectural  
Croix de chemin ou calvaire

Statut juridique  
Sans statut

Commentaires  
Calvaire, sur la propriété du 508, 8e Rue. La croix a été refaite en 2013, mais la section des membrures n'a pas la même dimension que l'ouvrage original.

Municipalité  
Saint-Prospér (28020)


Cadastre Matricule

Catégorie fonctionnelle  
Religieuse : croix de chemin

Année(s) ou période de construction Date rôle

Valeur patrimoniale  
C. Bonne

Présence de bâtiment(s) secondaire d'intérêt



N° GOnet

N° PIMIQ

Déjà inventorié  
 À inventier

Adresse: 2475 - 8e Rue

Dénomination: Ancien magasin général Hormidas Roy

Type architectural: Autre

Statut juridique: Sans statut

Commentaires: Hormidas Roy devient le propriétaire en 1924 et le cède à Wilfrid Gagnon en 1946. En 1987, Bertrand Laflamme y tient un magasin d'antiquités sous le nom Marché aux puces. M. Bélanger acquiert le bâtiment en 2004 et ouvre le magasin « La vallée de l'habit ». Façade d'intérêt avec aisseliers, fenêtre triangulaire et véranda. Point de repère dans le paysage.

Municipalité: Saint-Prospér (28020)


Cadastre: 3 947 414 Matricule: 0421 01 6224 0 000 0000

Catégorie fonctionnelle: Commerciale

Année(s) ou période de construction: vers 1882 Date rôle: 1882

Valeur patrimoniale: B. Supérieure

Présence de bâtiment(s) secondaire d'intérêt



N° 2013\_28020\_8RUE\_3331\_01\_02

N° PIMIQ

Déjà inventorié  
 À inventier

Adresse: 3331 - 8e Rue

Dénomination: Croix de chemin de la 8e Rue

Type architectural: Croix de chemin ou calvaire

Statut juridique: Sans statut

Commentaires: Croix de chemin en métal ouvragé peint en noir, sur la propriété du 3331, 8e Rue (route 204).

Municipalité: Saint-Prospér (28020)


Cadastre: Matricule:

Catégorie fonctionnelle: Religieuse : croix de chemin

Année(s) ou période de construction: Date rôle:

Valeur patrimoniale: C. Bonne

Présence de bâtiment(s) secondaire d'intérêt



N° GOnet

N° PIMIQ

Déjà inventorié  
 À inventier

Adresse: 3797 - 8e Rue

Dénomination: Maison Boomtown

Type architectural: Maison Boomtown

Statut juridique: Sans statut

Commentaires: Revêtement en tôle embossée imitant la pierre, chambranles, parapets, corniche à consoles, fenêtres à guillotine en bois.

Municipalité: Saint-Prospér (28020)


Cadastre: 3 948 680 Matricule: 0724 75 5092 0 000 0000

Catégorie fonctionnelle: Résidentielle

Année(s) ou période de construction: vers 1900 Date rôle: 1900

Valeur patrimoniale: C. Bonne

Présence de bâtiment(s) secondaire d'intérêt



N° 2013\_28020\_8RUE\_3821\_01\_05\_Village

N° PIMIQ

Déjà inventorié  
 À inventier

Adresse: 3821 - 8e Rue

Dénomination: Maison à mansarde d'influence Second Empire

Type architectural: Maison à mansarde d'influence Second Empire

Statut juridique: Sans statut

Commentaires: Village des Défricheurs. Maison mansardée. Revêtement de planches de bois verticales. Porte, fenêtres et ornements en bois.

Municipalité: Saint-Prospér (28020)


Cadastre: 3 948 679 Matricule: 0724 78 6330 0 000 0000

Catégorie fonctionnelle: Résidentielle

Année(s) ou période de construction: entre 1900-1930 Date rôle:

Valeur patrimoniale: C. Bonne

Présence de bâtiment(s) secondaire d'intérêt



N° GOnet

N° PIMIQ

Déjà inventorié  
 À inventorier

Adresse  
3821 - 8e Rue

Dénomination  
Ancienne école de rang

Type architectural  
Maison vernaculaire américaine à un étage et demi

Statut juridique  
Sans statut

Commentaires  
École de rang construite à Saint-Méthode d'Adstock en 1910 et utilisée jusqu'au début des années 1960. Donnée par Alcide et Lucille Tardif-Pomerleau et déménagée en un bloc au Village des Défricheurs en 1992. Musée maintenant fermé.

Municipalité  
Saint-Prospér (28020)


Cadastre Matricule  
3 948 679 0724 78 6330 0 000 0000

Catégorie fonctionnelle  
Scolaire

Année(s) ou période de construction Date rôle  
en 1910

Valeur patrimoniale  
C. Bonne

Présence de bâtiment(s) secondaire d'intérêt



N° GOnet

N° PIMIQ

Déjà inventorié  
 À inventorier

Adresse  
3821 - 8e Rue

Dénomination

Type architectural  
Maison québécoise d'influence néoclassique

Statut juridique  
Sans statut

Commentaires  
Maison Veilleux construite à Saint-Georges entre 1860 et 1865. A appartenu à Joseph Veilleux et Marie Morin, parents de 14 enfants. Pièces sur pièces équarries à la hache. Déménagée au Village des Défricheurs en 1991. Musée maintenant fermé.

Municipalité  
Saint-Prospér (28020)


Cadastre Matricule  
3 948 679 0724 78 6330 0 000 0000

Catégorie fonctionnelle  
Résidentielle

Année(s) ou période de construction Date rôle  
entre 1860-1865

Valeur patrimoniale  
C. Bonne

Présence de bâtiment(s) secondaire d'intérêt



N° 2023, Google Street View

N° PIMIQ 166509

Déjà inventorié  
 À inventorier

Adresse  
658 - 12e Avenue

Dénomination  
Ancien presbytère de Saint-Zacharie

Type architectural  
Éclectisme victorien et néo-Queen Anne

Statut juridique  
Sans statut

Commentaires  
Décor en bois très élaboré avec d'imposantes corniches à consoles, des piliers monumentaux, des balustrades ouvragées. Revêtement de brique. Portes à imposte et fenêtres en bois qui sont cintrées à l'étage. Tôle traditionnelle sur les toitures et auvents. Architecte : Lorenzo Auger. Intérêt historique, architectural, et d'authenticité. En restauration depuis 2013.

Municipalité  
Saint-Zacharie (28005)


Cadastre Matricule  
5 571 841 1509 46 4610 0 000 0000

Catégorie fonctionnelle  
Religieuse : presbytère

Année(s) ou période de construction Date rôle  
en 1922 1927

Valeur patrimoniale  
B. Supérieure

Présence de bâtiment(s) secondaire d'intérêt



N° 2023, Google Street View

N° PIMIQ

Déjà inventorié  
 À inventorier

Adresse  
0 - 15e Avenue

Dénomination  
Cimetière de Saint-Zacharie

Type architectural  
Autre

Statut juridique  
Sans statut

Commentaires  
Piliers en pierre aux entrées et angles du cimetière.

Municipalité  
Saint-Zacharie (28005)

Cadastre Matricule  
5 571 839 1509-44-8927-0-000-0000

Catégorie fonctionnelle  
Religieuse : cimetière

Année(s) ou période de construction Date rôle

Valeur patrimoniale  
C. Bonne

Présence de bâtiment(s) secondaire d'intérêt



N° 2023, Google Street View

N° PIMIQ

Déjà inventorié  
 À inventier

Adresse

0 - 15e Avenue

Dénomination

Mausolée funéraire de la famille Groleau

Type architectural

Néoclassicisme

Statut juridique

Sans statut

Commentaires

Brique polychrome, ouvertures cintrées.

Municipalité

Saint-Zacharie (28005)

Cadastre Matricule

5 571 839 1509-44-8927-0-000-0000

Catégorie fonctionnelle

Religieuse : mausolée funéraire

Année(s) ou période de construction Date rôle

Valeur patrimoniale

B. Supérieure

Présence de bâtiment(s) secondaire d'intérêt



N° 2023, Google Street View

N° PIMIQ

Déjà inventorié  
 À inventier

Adresse

0 - 15e Avenue

Dénomination

Mausolée funéraire de la famille Chabot

Type architectural

Néoclassicisme

Statut juridique

Sans statut

Commentaires

Brique polychrome, ouvertures cintrées, tôle pincée, croix.

Municipalité

Saint-Zacharie (28005)

Cadastre Matricule

5 571 839 1509-44-8927-0-000-0000

Catégorie fonctionnelle

Religieuse : mausolée funéraire

Année(s) ou période de construction Date rôle

Valeur patrimoniale

B. Supérieure

Présence de bâtiment(s) secondaire d'intérêt



N° 2023, Google Street View

N° PIMIQ

Déjà inventorié  
 À inventier

Adresse

650 - 654 15e Avenue

Dénomination

Type architectural

Maison vernaculaire américaine à deux étages

Statut juridique

Sans statut

Commentaires

Revêtement et chaînage d'angle en brique. Portes, fenêtres et véranda en bois. Véranda, linteaux en ciment, oculus. Aussi adresse 706-718, 15e Rue.

Municipalité

Saint-Zacharie (28005)

Cadastre Matricule

5 571 728 1509 35 1481 0 000 0000

Catégorie fonctionnelle

Résidentielle

Année(s) ou période de construction Date rôle

vers 1920 1920

Valeur patrimoniale

C. Bonne

Présence de bâtiment(s) secondaire d'intérêt



N° 2023, Google Street View

N° PIMIQ

Déjà inventorié  
 À inventier

Adresse

730 - 15e Avenue

Dénomination

Type architectural

Maison vernaculaire américaine à un étage et demi

Statut juridique

Sans statut

Commentaires

Revêtement en bardeau de bois, enêtres à guillotine en bois, planches cornières, chambranles. Bâtiment qui a conservé un excellent état d'authenticité, mais dont l'état physique laisse à désirer.

Municipalité

Saint-Zacharie (28005)

Cadastre Matricule

5 571 786 1509-43-3352-0-000-0000

Catégorie fonctionnelle

Résidentielle


Année(s) ou période de construction Date rôle

vers 1950 1950

Valeur patrimoniale

C. Bonne

Présence de bâtiment(s) secondaire d'intérêt



N° 2023, Google Street View

N° PIMIQ   Déjà inventorié  
 À inventorier

Adresse  
536 - 15e Rue

Dénomination

Type architectural  
**Maison vernaculaire américaine à un étage et demi**

Statut juridique  
**Sans statut**

Commentaires  
Parement en planches horizontales, chambranles, planches cornières, galerie couverte. Évolution harmonieuse

Municipalité  
**Saint-Zacharie (28005)**


Cadastre Matricule  
5 571 598 1508 15 1762 0 000 0000

Catégorie fonctionnelle  
**Résidentielle**

Année(s) ou période de construction Date rôle  
vers 1880 1880

Valeur patrimoniale  
**C. Bonne**

Présence de bâtiment(s) secondaire d'intérêt



N° GOnet

N° PIMIQ   Déjà inventorié  
 À inventorier

Adresse  
562 - 15e Rue

Dénomination

Type architectural  
**Maison vernaculaire américaine avec lucarne-pignon**

Statut juridique  
**Sans statut**

Commentaires  
Avec grande lucarne pignon, retours de corniche, galerie couverte et véranda à l'étage. Excellent potentiel de mise en valeur malgré modifications réversibles aux parements et aux ouvertures.

Municipalité  
**Saint-Zacharie (28005)**


Cadastre Matricule  
5 571 466 1409 93 4276 0 000 0000

Catégorie fonctionnelle  
**Résidentielle**

Année(s) ou période de construction Date rôle  
vers 1900 1900

Valeur patrimoniale  
**C. Bonne**

Présence de bâtiment(s) secondaire d'intérêt



N° 2013\_28005\_15ER\_0610\_01\_01

N° PIMIQ   Déjà inventorié  
 À inventorier

Adresse  
610 - 15e Rue

Dénomination

Type architectural  
**Éclectisme victorien et néo-Queen Anne**

Statut juridique  
**Sans statut**

Commentaires  
Revêtement en bardeau de bois décoratif, oriel, ornementation (corniche à équerres, mât, chambranles, planches cornières, balustrade). Toit à faible pente vers l'arrière avec parapets. Éclectisme victorien. Bon potentiel de mise en valeur.

Municipalité  
**Saint-Zacharie (28005)**


Cadastre Matricule  
5 571 629 1509 14 3557 0 000 0000

Catégorie fonctionnelle  
**Résidentielle**

Année(s) ou période de construction Date rôle  
vers 1912 1912

Valeur patrimoniale  
**B. Supérieure**

Présence de bâtiment(s) secondaire d'intérêt



N° GOnet

N° PIMIQ   Déjà inventorié  
 À inventorier

Adresse  
626 - 15e Rue

Dénomination

Type architectural  
**Maison Boomtown**

Statut juridique  
**Sans statut**

Commentaires  
Haut parapet avec corniche à consoles, oriel sur deux étages. Bon potentiel de mise en valeur malgré les modifications aux parements et aux ouvertures.

Municipalité  
**Saint-Zacharie (28005)**


Cadastre Matricule  
5 571 655 1509 14 8294 0 000 0000

Catégorie fonctionnelle  
**Résidentielle**

Année(s) ou période de construction Date rôle  
vers 1927 1927

Valeur patrimoniale  
**C. Bonne**

Présence de bâtiment(s) secondaire d'intérêt



N° 2023, Google Street View

N° PIMIQ

Déjà inventorié  
 À inventorier

Adresse: 739 - 15e Rue

Dénomination:

Type architectural: **Modernisme**

Statut juridique: **Sans statut**

Commentaires: **Maison moderne originale, probablement l'oeuvre d'un architecte. Brique, pierre et bois.**

Municipalité: **Saint-Zacharie (28005)**


Cadastre: 5 571 803 Matricule: 1509-36-7478-0-000-0000

Catégorie fonctionnelle: **Résidentielle**

Année(s) ou période de construction: en 1962 Date rôle: 1962

Valeur patrimoniale: **C. Bonne**

Présence de bâtiment(s) secondaire d'intérêt



N° 2023, Google Street View

N° PIMIQ **166508**

Déjà inventorié  
 À inventorier

Adresse: 750 - 15e Rue

Dénomination: **Église de Saint-Zacharie**

Type architectural: **Modernisme**

Statut juridique: **Sans statut**

Commentaires: **Architecte : René Blanchet. Lieu de culte moderne situé au centre du village. Revêtement de pierre et décor simplifié.**

Municipalité: **Saint-Zacharie (28005)**


Cadastre:  Matricule:

Catégorie fonctionnelle: **Religieuse : lieu de culte**

Année(s) ou période de construction: entre 1955-1957 Date rôle:

Valeur patrimoniale: **C. Bonne**

Présence de bâtiment(s) secondaire d'intérêt



N° 2023, Google Street View

N° PIMIQ

Déjà inventorié  
 À inventorier

Adresse: 776 - 790 15e Rue

Dénomination:

Type architectural: **Autre**

Statut juridique: **Sans statut**

Commentaires: **Maison implantée derrière le 776-790 15e Rue, face à la 12e Avenue. Fondation en pierre, planches à clin en façade, plusieurs fenêtres anciennes en bois, retours de corniche.**

Municipalité: **Saint-Zacharie (28005)**


Cadastre: 5 571 848 Matricule: 1509 46 8956 0 000 0000

Catégorie fonctionnelle: **Résidentielle**

Année(s) ou période de construction: vers 1930 Date rôle: 1930

Valeur patrimoniale: **C. Bonne**

Présence de bâtiment(s) secondaire d'intérêt



N° 2023, Google Street View

N° PIMIQ

Déjà inventorié  
 À inventorier

Adresse: 776 - 790 15e Rue

Dénomination:

Type architectural: **Autre - Bâtiment secondaire**

Statut juridique: **Sans statut**

Commentaires: **Bâtiment secondaire longeant la 25e Rue, tout en bardeau de bois, cheminée.**

Municipalité: **Saint-Zacharie (28005)**


Cadastre: 5 571 848 Matricule: 1509 46 8956 0 000 0000

Catégorie fonctionnelle: **Agricole**

Année(s) ou période de construction: vers 1930 Date rôle: 1930

Valeur patrimoniale: **C. Bonne**

Présence de bâtiment(s) secondaire d'intérêt



N° 2023, Google Street View

N° PIMIQ

Déjà inventorié  
 À inventier

Adresse  
822 - 15e Rue

Dénomination

Type architectural  
Éclectisme victorien et néo-Queen Anne

Statut juridique  
Sans statut

Commentaires  
Maison vernaculaire américaine à laquelle ont été ajoutées deux tourelles carrées d'influence éclectique. Fer ornemental, épis, chambranles. Excellent potentiel de mise en valeur malgré les modifications réversibles aux parements et aux ouvertures.

Municipalité  
Saint-Zacharie (28005)


Cadastre Matricule  
5 571 851 1509 56 3292 0 000 0000

Catégorie fonctionnelle  
Résidentielle

Année(s) ou période de construction Date rôle  
vers 1922 1922

Valeur patrimoniale  
C. Bonne

Présence de bâtiment(s) secondaire d'intérêt



N° GOnet

N° PIMIQ

Déjà inventorié  
 À inventier

Adresse  
845 - 15e Rue

Dénomination

Type architectural  
Maison cubique

Statut juridique  
Sans statut

Commentaires  
Galerie couverte, oriel sur deux étages, chambranles. Excellent potentiel de mise en valeur malgré les modifications réversibles aux parements et aux ouvertures.

Municipalité  
Saint-Zacharie (28005)


Cadastre Matricule  
5 571 898 1509 57 4166 0 000 0000

Catégorie fonctionnelle  
Résidentielle

Année(s) ou période de construction Date rôle  
vers 1920 1920

Valeur patrimoniale  
C. Bonne

Présence de bâtiment(s) secondaire d'intérêt



N° 2013\_28005\_15RU\_0858\_08\_01

N° PIMIQ

Déjà inventorié  
 À inventier

Adresse  
858 - 15e Rue

Dénomination

Type architectural  
Maison québécoise d'influence néoclassique

Statut juridique  
Sans statut

Commentaires  
Revêtement en clin de bois et le bas de la façade avant en bardeau de bois. Porte, fenêtres et ornements (chambranles, planches cornières) en bois. Entretien défectueux.

Municipalité  
Saint-Zacharie (28005)


Cadastre Matricule  
5 571 896 1509 67 1527 0 000 0000

Catégorie fonctionnelle  
Résidentielle

Année(s) ou période de construction Date rôle  
vers 1877 1877

Valeur patrimoniale  
C. Bonne

Présence de bâtiment(s) secondaire d'intérêt



N° GOnet

N° PIMIQ

Déjà inventorié  
 À inventier

Adresse  
891 - 15e Rue

Dénomination

Type architectural  
Éclectisme victorien et néo-Queen Anne

Statut juridique  
Sans statut

Commentaires  
Maison dotée d'une tour carrée disposée à 45 degrés. Quelques ornements, dont du bardeau décoratif dans la lucarne et une corniche à denticules. Excellent potentiel de mise en valeur malgré les modifications réversibles aux parements et aux ouvertures.

Municipalité  
Saint-Zacharie (28005)


Cadastre Matricule  
5 571 931 1509 68 7818 0 000 0000

Catégorie fonctionnelle  
Résidentielle

Année(s) ou période de construction Date rôle  
vers 1900 1900

Valeur patrimoniale  
C. Bonne

Présence de bâtiment(s) secondaire d'intérêt



N° 2023, Google Street View

N° PIMIQ

Déjà inventorié  
 À inventorier

Adresse: 967 - 15e Rue

Dénomination:

Type architectural: **Maison vernaculaire américaine à un étage et demi**

Statut juridique: **Sans statut**

Commentaires: **Revêtement en bardeau de bois. Certaines fenêtres en bois.**

Municipalité: **Saint-Zacharie (28005)**


Cadastre Matricule: **5 571 971 1509 99 0146 0 000 0000**

Catégorie fonctionnelle: **Résidentielle**

Année(s) ou période de construction Date rôle: **vers 1877 1877**

Valeur patrimoniale: **C. Bonne**

Présence de bâtiment(s) secondaire d'intérêt



N° 2023, Google Street View

N° PIMIQ

Déjà inventorié  
 À inventorier

Adresse: 1000 - 15e Rue

Dénomination:

Type architectural: **Maison vernaculaire américaine avec lucarne-pignon**

Statut juridique: **Sans statut**

Commentaires: **Revêtement en bardeau de bois décoratif, lucarne-pignon, boiseries ornementales.**

Municipalité: **Saint-Zacharie (28005)**


Cadastre Matricule: **1609-07-1752**

Catégorie fonctionnelle: **Résidentielle**

Année(s) ou période de construction Date rôle: **entre 1920-1950**

Valeur patrimoniale: **C. Bonne**

Présence de bâtiment(s) secondaire d'intérêt



N° 2017, C. Labrecque, RCCQ

N° PIMIQ

Déjà inventorié  
 À inventorier

Adresse: 5115 - 275 (route)

Dénomination: **Croix de chemin**

Type architectural: **Croix de chemin ou calvaire**

Statut juridique: **Sans statut**

Commentaires: **Croix de chemin en métal peint en noir. Ornement : coeur.**

Municipalité: **Saint-Zacharie (28005)**


Cadastre Matricule:

Catégorie fonctionnelle: **Religieuse : croix de chemin**

Année(s) ou période de construction Date rôle:

Valeur patrimoniale: **C. Bonne**

Présence de bâtiment(s) secondaire d'intérêt



N° GOnet

N° PIMIQ

Déjà inventorié  
 À inventorier

Adresse: 5249 - 275 (route)

Dénomination:

Type architectural:

Statut juridique: **Sans statut**

Commentaires: **Malgré les rénovations effectuées, la maison a connu une évolution harmonieuse grâce à son parement en bardeau de bois, ses chambranles, ses planches cornières et sa galerie couverte sur 3 faces.**

Municipalité: **Saint-Zacharie (28005)**


Cadastre Matricule: **5 571 384 1308 88 8294 0 000 0000**

Catégorie fonctionnelle: **Résidentielle**

Année(s) ou période de construction Date rôle: **vers 1910 1910**

Valeur patrimoniale: **C. Bonne**

Présence de bâtiment(s) secondaire d'intérêt



N° 2016, A. Guay, RCCQ

N° PIMIQ

Déjà inventorié  
 À inventoier

Adresse:  -  2e Rang

Dénomination: Croix de chemin du 2e Rang

Type architectural: Croix de chemin ou calvaire

Statut juridique: Sans statut

Commentaires: Croix de chemin avec niche, à l'intersection du 2e Rang et de la route du 1er-Rang. L'ancienne croix aux instrument de la Passion en bois a été remplacée vers 2015 par une croix en acier inoxydable en conservant les mêmes ornements : Coeur, ostensor, clous, marteau, tenailles, échelle, lance, éponge, INRI, niche avec statuette de la Vierge.

Municipalité: Saint-Zacharie (28005)


Cadastre:  Matricule:

Catégorie fonctionnelle: Religieuse : croix de chemin

Année(s) ou période de construction:  Date rôle:

Valeur patrimoniale: C. Bonne

Présence de bâtiment(s) secondaire d'intérêt



N° GOnet

N° PIMIQ

Déjà inventorié  
 À inventoier

Adresse: 2234 -  2e Rang

Dénomination:

Type architectural: Grange-étable à toit à deux versants

Statut juridique: Sans statut

Commentaires: Grange-étable de forme peu conventionnelle en bardeau de bois et en planches verticales. Volumétrie intéressante, lanternon.

Municipalité: Saint-Zacharie (28005)


Cadastre: 5 572 069 Matricule: 1603 16 9123 0 000 0000

Catégorie fonctionnelle: Agricole

Année(s) ou période de construction: entre 1880-1940 Date rôle: 1906

Valeur patrimoniale: C. Bonne

Présence de bâtiment(s) secondaire d'intérêt



N° 2016, Gérald Arbour, RCCQ

N° PIMIQ

Déjà inventorié  
 À inventoier

Adresse: 3125 -  3e Rang

Dénomination: Croix de chemin du 3e Rang

Type architectural: Croix de chemin ou calvaire

Statut juridique: Sans statut

Commentaires: Croix de chemin en métal fabriquée avec des retailles de lames de patin. La petite clôture est également faite avec les mêmes retailles. Niche avec statuette de Notre-Dame-du-Cap.

Municipalité: Saint-Zacharie (28005)


Cadastre:  Matricule:

Catégorie fonctionnelle: Religieuse : croix de chemin

Année(s) ou période de construction:  Date rôle:

Valeur patrimoniale: C. Bonne

Présence de bâtiment(s) secondaire d'intérêt



N° GOnet

N° PIMIQ

Déjà inventorié  
 À inventoier

Adresse: 3268 -  3e Rang

Dénomination:

Type architectural: Autre

Statut juridique: Sans statut

Commentaires: Grange-étable en planches verticales et obliques. Il y aurait une fenêtre récupérée de l'ancienne église de Saint-Zacharie.

Municipalité: Saint-Zacharie (28005)


Cadastre: 5 571 581 Matricule: 1505 98 2579 0 000 0000

Catégorie fonctionnelle: Agricole

Année(s) ou période de construction: entre 1910-1955 Date rôle: 1920

Valeur patrimoniale: C. Bonne

Présence de bâtiment(s) secondaire d'intérêt



N° GOnet

N° PIMIQ

Déjà inventorié  
 À inventorier

Adresse  3268 -  3e Rang

Dénomination

Type architectural  
**Maison vernaculaire américaine à un étage et demi**

Statut juridique  
**Sans statut**

Commentaires  
**Balustrade d'intérêt, aisseliers.**

Municipalité  
**Saint-Zacharie (28005)**


Cadastre Matricule  
**5 571 581 1505 98 2579 0 000 0000**

Catégorie fonctionnelle  
**Résidentielle**

Année(s) ou période de construction Date rôle  
**vers 1920 1920**

Valeur patrimoniale  
**C. Bonne**

Présence de bâtiment(s) secondaire d'intérêt



N° 2013\_28005\_3ERA\_3313\_01\_01

N° PIMIQ

Déjà inventorié  
 À inventorier

Adresse  3313 -  3e Rang

Dénomination  
**Croix de chemin du 3e Rang**

Type architectural  
**Croix de chemin ou calvaire**

Statut juridique  
**Sans statut**

Commentaires  
**Croix de chemin avec instruments de la passion, sur la propriété du 3313, 3e Rang. Croix en bois avec ornements : Cercle, ostensor, clous, marteau, tenailles, échelle, lance, coutelas, INRI, coeur surmonté d'une croix, grande niche avec statuette de la Vierge.**

Municipalité  
**Saint-Zacharie (28005)**


Cadastre Matricule  
**5 572 118 1606 87 7190 0 000 0000**

Catégorie fonctionnelle  
**Religieuse : croix de chemin**

Année(s) ou période de construction Date rôle

Valeur patrimoniale  
**C. Bonne**

Présence de bâtiment(s) secondaire d'intérêt



N° GOnet

N° PIMIQ

Déjà inventorié  
 À inventorier

Adresse  3462 -  3e Rang

Dénomination

Type architectural  
**Maison vernaculaire américaine avec lucarne-pignon**

Statut juridique  
**Sans statut**

Commentaires  
**Bardeau de bois décoratif, planches cornières, chambranles, fondation en pierre.**

Municipalité  
**Saint-Zacharie (28005)**


Cadastre Matricule  
**5 572 484 2008 71 8142 0 000 0000**

Catégorie fonctionnelle  
**Résidentielle**

Année(s) ou période de construction Date rôle  
**vers 1930 1930**

Valeur patrimoniale  
**C. Bonne**

Présence de bâtiment(s) secondaire d'intérêt



N° GOnet

N° PIMIQ

Déjà inventorié  
 À inventorier

Adresse  6393 -  6e Rang

Dénomination

Type architectural  
**Maison vernaculaire américaine avec plan en « L »**

Statut juridique  
**Sans statut**

Commentaires  
**Revêtement en bardeau de bois. Porte et certaines fenêtres traditionnelles en bois. Besoin d'entretien.**

Municipalité  
**Saint-Zacharie (28005)**


Cadastre Matricule  
**6 115 163 1610-99-9046-0-000-0000**

Catégorie fonctionnelle  
**Résidentielle**

Année(s) ou période de construction Date rôle  
**vers 1944 1944**

Valeur patrimoniale  
**C. Bonne**

Présence de bâtiment(s) secondaire d'intérêt



N° 2016, Gérald Arbour, RCCQ

N° PIMIQ   Déjà inventorié  
 À inventorier

Adresse:  -  7e Rang

Dénomination:

Croix de chemin du 7e Rang

Type architectural:

Croix de chemin ou calvaire

Statut juridique:

Sans statut

Commentaires:

Croix de chemin en métal ouvragé (acier inoxydable) à l'intersection du 7e Rang et de la route 275. Ornements : coeur, rayons, motifs géométriques, niche avec statuette de Notre-Dame-du-Cap.

Municipalité:

Saint-Zacharie (28005)

Cadastre:  Matricule:

Catégorie fonctionnelle:


Religieuse : croix de chemin

Année(s) ou période de construction:  Date rôle:

Valeur patrimoniale:

C. Bonne

Présence de bâtiment(s) secondaire d'intérêt



N° GOnet

N° PIMIQ   Déjà inventorié  
 À inventorier

Adresse:  0 -  7e Rang

Dénomination:

Type architectural:

Statut juridique:

Sans statut

Commentaires:

Grange-étable entièrement en bardeau de bois. Portes et fenêtres en bois. Pont d'accès abrité.

Municipalité:

Saint-Zacharie (28005)

Cadastre:  Matricule:

5 572 479 2014 08 1617 0 000 0000

Catégorie fonctionnelle:

Agricole


Année(s) ou période de construction:  Date rôle:

vers 1932 1932

Valeur patrimoniale:

C. Bonne

Présence de bâtiment(s) secondaire d'intérêt



N° GOnet

N° PIMIQ   Déjà inventorié  
 À inventorier

Adresse:  7449 -  7e Rang

Dénomination:

Type architectural:

Grange-étable à toit à deux versants

Statut juridique:

Sans statut

Commentaires:

Grange-étable, planches de bois verticales, bardeau de bois, pont d'accès abrité.

Municipalité:

Saint-Zacharie (28005)

Cadastre:  Matricule:

5 572 262 1712 76 0006 0 000 0000

Catégorie fonctionnelle:

Agricole


Année(s) ou période de construction:  Date rôle:

vers 1935 1935

Valeur patrimoniale:

C. Bonne

Présence de bâtiment(s) secondaire d'intérêt



N° 2013\_28005\_7ERA\_7495\_01\_01

N° PIMIQ   Déjà inventorié  
 À inventorier

Adresse:  7495 -  7e Rang

Dénomination:

Calvaire du 7e Rang

Type architectural:

Croix de chemin ou calvaire

Statut juridique:

Sans statut

Commentaires:

Calvaire, sur la propriété du 7495, 7e Rang.

Municipalité:

Saint-Zacharie (28005)

Cadastre:  Matricule:

Catégorie fonctionnelle:


Religieuse : croix de chemin

Année(s) ou période de construction:  Date rôle:

Valeur patrimoniale:

C. Bonne

Présence de bâtiment(s) secondaire d'intérêt



N° GOnet

N° PIMIQ

Déjà inventorié  
 À inventorier

Adresse: 7554 - 7e Rang

Dénomination:

Type architectural: Maison vernaculaire américaine avec plan en « L »

Statut juridique: Sans statut

Commentaires: Revêtement en bardeau de bois. Portes en bois. lucarne-pignon. Excellente authenticité, maison besoin d'entretien.

Municipalité: Saint-Zacharie (28005)


Cadastre Matricule: 5 572 508 2014 20 3020 0 000 0000

Catégorie fonctionnelle: Résidentielle

Année(s) ou période de construction Date rôle: vers 1928 1928

Valeur patrimoniale: C. Bonne

Présence de bâtiment(s) secondaire d'intérêt



N° GOnet

N° PIMIQ

Déjà inventorié  
 À inventorier

Adresse: 7555 - 7e Rang

Dénomination:

Type architectural: Maison vernaculaire américaine à pignon en façade

Statut juridique: Sans statut

Commentaires: Bardeau de bois décoratif, chambranles, planches cornières.

Municipalité: Saint-Zacharie (28005)


Cadastre Matricule: 5 572 509 2013 28 7273 0 000 0000

Catégorie fonctionnelle: Résidentielle

Année(s) ou période de construction Date rôle: vers 1920 1920

Valeur patrimoniale: C. Bonne

Présence de bâtiment(s) secondaire d'intérêt



N° GOnet

N° PIMIQ

Déjà inventorié  
 À inventorier

Adresse: 32500 - Antonio-Parent (route à)

Dénomination:

Type architectural: Maison vernaculaire américaine avec lucarne centrale

Statut juridique: Sans statut

Commentaires: Revêtement en bardeau de bois. Portes, fenêtres et ornementation en bois. Maison construite en deux étapes. Besoin d'entretien.

Municipalité: Saint-Zacharie (28005)


Cadastre Matricule: 5 571 576 1506-60-2644-0-000-0000

Catégorie fonctionnelle: Résidentielle

Année(s) ou période de construction Date rôle: vers 1900 1900

Valeur patrimoniale: C. Bonne

Présence de bâtiment(s) secondaire d'intérêt



N° GOnet

N° PIMIQ

Déjà inventorié  
 À inventorier

Adresse: 6591 - Travers (route de)

Dénomination:

Type architectural: Maison vernaculaire américaine avec plan en « L »

Statut juridique: Sans statut

Commentaires: Parement en bardeau de bois décoratif, chambranles, planches cornières.

Municipalité: Saint-Zacharie (28005)


Cadastre Matricule: 6 336 257 2113 12 5857 0 000 0000

Catégorie fonctionnelle: Résidentielle

Année(s) ou période de construction Date rôle: vers 1914 1914

Valeur patrimoniale: C. Bonne

Présence de bâtiment(s) secondaire d'intérêt



N° GOnet

N° PIMIQ

Déjà inventorié  
 À inventier

Adresse  
**10** - **10e Rang**

Dénomination

Type architectural  
**Maison vernaculaire américaine avec lucarne centrale**

Statut juridique  
**Sans statut**

Commentaires  
Revêtement de bardeau de bois, cheminée de brique, porte et fenêtres traditionnelles en bois, planches cornières, chambranles, lucarne pendante. Belle authenticité.

Municipalité  
**Sainte-Aurélie (28015)**


Cadastre Matricule  
**5 178 332 1216 14 4001 0 000 0000**

Catégorie fonctionnelle  
**Résidentielle**

Année(s) ou période de construction Date rôle  
**vers 1910 1910**

Valeur patrimoniale  
**C. Bonne**

Présence de bâtiment(s) secondaire d'intérêt



N° 2015, Robert L'Heureux, RCCQ

N° PIMIQ

Déjà inventorié  
 À inventier

Adresse  
**0** - **275 (route)**

Dénomination  
**Calvaire du chemin des Bois-Francis**

Type architectural  
**Croix de chemin ou calvaire**

Statut juridique  
**Sans statut**

Commentaires  
Calvaire, à l'intersection de la route 275, du chemin des Bois-Francis et du rang Saint-Jean-Baptiste. Environnement laissant à désirer. A été déménagé sur l'autre coin de rue en 2014 et restauré.

Municipalité  
**Sainte-Aurélie (28015)**


Cadastre Matricule

Catégorie fonctionnelle  
**Religieuse : croix de chemin**

Année(s) ou période de construction Date rôle

Valeur patrimoniale  
**C. Bonne**

Présence de bâtiment(s) secondaire d'intérêt



N° GOnet

N° PIMIQ

Déjà inventorié  
 À inventier

Adresse  
**122** - **Bois-Francis (chemin des)**

Dénomination

Type architectural  
**Maison vernaculaire américaine avec plan en « L »**

Statut juridique  
**Sans statut**

Commentaires  
Revêtement de bardeaux d'amiante-ciment, fenêtres de bois. Bon potentiel de mise en valeur.

Municipalité  
**Sainte-Aurélie (28015)**


Cadastre Matricule  
**5 178 665 1515 00 8547 0 000 0000**

Catégorie fonctionnelle  
**Résidentielle**

Année(s) ou période de construction Date rôle  
**vers 1945 1945**

Valeur patrimoniale  
**C. Bonne**

Présence de bâtiment(s) secondaire d'intérêt



N° GOnet

N° PIMIQ

Déjà inventorié  
 À inventier

Adresse  
**126** - **Bois-Francis (chemin des)**

Dénomination

Type architectural  
**Maison vernaculaire américaine avec lucarne-pignon**

Statut juridique  
**Sans statut**

Commentaires  
Fer ornemental, planches de rive, planches cornières, chambranles, fronton.

Municipalité  
**Sainte-Aurélie (28015)**

Cadastre Matricule  
**5 178 664 1515 00 7787 0 000 0000**

Catégorie fonctionnelle  
**Résidentielle**

Année(s) ou période de construction Date rôle  
**vers 1909 1909**

Valeur patrimoniale  
**C. Bonne**

Présence de bâtiment(s) secondaire d'intérêt

N° GOnet

N° PIMIQ

Déjà inventorié  
 À inventier

Adresse: 141 - Bois-Francis (chemin des)

Dénomination:

Type architectural: Maison vernaculaire américaine à un étage et demi

Statut juridique: Sans statut

Commentaires: Retours de corniche, aisseliers, planches cornières.

Municipalité: Sainte-Aurélie (28015)

Cadastre: 5 178 687 Matricule: 1515 20 7067 0 000 0000

Catégorie fonctionnelle: Résidentielle

Année(s) ou période de construction: vers 1946 Date rôle: 1946

Valeur patrimoniale: C. Bonne

Présence de bâtiment(s) secondaire d'intérêt

N° GOnet

N° PIMIQ

Déjà inventorié  
 À inventier

Adresse: 146 - Bois-Francis (chemin des)

Dénomination: Ancien magasin général

Type architectural: Maison cubique

Statut juridique: Sans statut

Commentaires: Bardeau de bois décoratif, portes et fenêtres de bois, fondation en pierre, chambranles, planches cornières. Ancienneté, historique et position. Construit en 1903 par Francis Demers.

Municipalité: Sainte-Aurélie (28015)

Cadastre: 5 178 692 Matricule: 1515 31 0256 0 000 0000

Catégorie fonctionnelle: Commerciale

Année(s) ou période de construction: en 1903 Date rôle: 1900

Valeur patrimoniale: B. Supérieure

Présence de bâtiment(s) secondaire d'intérêt

N° GOnet

N° PIMIQ 210980

Déjà inventorié  
 À inventier

Adresse: 150 - Bois-Francis (chemin des)

Dénomination: Vieux moulin de Metgermette-Nord

Type architectural: Maison québécoise d'influence néoclassique

Statut juridique: Sans statut

Commentaires: Vieux moulin, transformé en musée du patrimoine. Valeur d'ancienneté, intérêt historique et architectural, recouvert de bardeau de cèdre.

Municipalité: Sainte-Aurélie (28015)

Cadastre: 5 178 697 Matricule: 1515-32-7312-0-000-0000

Catégorie fonctionnelle: industrielle

Année(s) ou période de construction: en 1873-1874 Date rôle:

Valeur patrimoniale: B. Supérieure

Présence de bâtiment(s) secondaire d'intérêt

N° GOnet

N° PIMIQ

Déjà inventorié  
 À inventier

Adresse: 152 - Bois-Francis (chemin des)

Dénomination:

Type architectural: Éclectisme victorien et néo-Queen Anne

Statut juridique: Sans statut

Commentaires: Bâtiment qui servi à plusieurs usage : magasin général, salle du 1er conseil municipal, première messe avant la construction du presbytère, bureau de poste et centrale téléphonique. Intéressant au niveau historique. Aussi au point de vue architectural : bardeau de bois, galeries, aisseliers, consoles, quelques fenêtres anciennes en bois.

Municipalité: Sainte-Aurélie (28015)


Cadastre: 5 178 792 Matricule: 1515 42 3539 0 000 0000

Catégorie fonctionnelle: Commerciale

Année(s) ou période de construction: vers 1904 Date rôle: 1904

Valeur patrimoniale: B. Supérieure

Présence de bâtiment(s) secondaire d'intérêt



N° GOnet

N° PIMIQ **166511**  Déjà inventorié  
 À inventorier

Adresse  
**159** - **Bois-Francs (chemin des)**

Dénomination  
**Église de Sainte-Aurélie**

Type architectural  
**Modernisme**

Statut juridique  
**Sans statut**

Commentaires  
Architecte : René Blanchet. Lieu de culte moderne revêtu de pierre. Fenêtres demi-circulaire, clocher. Positionnement au centre du village, historique.

Municipalité  
**Sainte-Aurélie (28015)**


Cadastre Matricule  
**6 331 833 1515 51 5040 0 000 0000**

Catégorie fonctionnelle  
**Religieuse : lieu de culte**

Année(s) ou période de construction Date rôle  
**en 1945-1947 1945**

Valeur patrimoniale  
**C. Bonne**

Présence de bâtiment(s) secondaire d'intérêt



N° 2003, CPRQ

N° PIMIQ **166513**  Déjà inventorié  
 À inventorier

Adresse  
**159** - **Bois-Francs (chemin des)**

Dénomination  
**Cimetière de Sainte-Aurélie**

Type architectural  
**Autre**

Statut juridique  
**Sans statut**

Commentaires

Municipalité  
**Sainte-Aurélie (28015)**


Cadastre Matricule  
**6 331 833 1515 51 5040 0 000 0000**

Catégorie fonctionnelle  
**Religieuse : cimetière**

Année(s) ou période de construction Date rôle

Valeur patrimoniale  
**C. Bonne**

Présence de bâtiment(s) secondaire d'intérêt



N° 2003, CPRQ

N° PIMIQ **166512**  Déjà inventorié  
 À inventorier

Adresse  
**159** - **Bois-Francs (chemin des)**

Dénomination  
**Croix du cimetière de Sainte-Aurélie**

Type architectural  
**Autre**

Statut juridique  
**Sans statut**

Commentaires

Municipalité  
**Sainte-Aurélie (28015)**


Cadastre Matricule  
**6 331 833 1515 51 5040 0 000 0000**

Catégorie fonctionnelle  
**Religieuse : calvaire funéraire**

Année(s) ou période de construction Date rôle

Valeur patrimoniale  
**C. Bonne**

Présence de bâtiment(s) secondaire d'intérêt



N° GOnet

N° PIMIQ   Déjà inventorié  
 À inventorier

Adresse  
**222** - **Bois-Francs (chemin des)**

Dénomination

Type architectural  
**Maison à mansarde d'influence Second Empire**

Statut juridique  
**Sans statut**

Commentaires  
Toit mansardé à 2 versants, bardeau de bois, chambranles, fer ornemental.

Municipalité  
**Sainte-Aurélie (28015)**

Cadastre Matricule  
**5 178 904 1615 16 1544 0 000 0000**

Catégorie fonctionnelle  
**Résidentielle**

Année(s) ou période de construction Date rôle  
**vers 1935 1935**

Valeur patrimoniale  
**C. Bonne**

Présence de bâtiment(s) secondaire d'intérêt

N° GONet

N° PIMIQ

Déjà inventorié  
 À inventorier

Adresse: 223 - Bois-Francis (chemin des)

Dénomination:

Type architectural: Maison vernaculaire américaine à toit à quatre versants

Statut juridique: Sans statut

Commentaires: Revêtement de bardeau de bois, fenêtres à guillotine, portes en bois, oriels, chambranles, planches cornières. Influence Arts & Crafts.

Municipalité: Sainte-Aurélie (28015)

Cadastre: 5 178 908 Matricule: 1615 14 4584 0 000 0000

Catégorie fonctionnelle: Résidentielle

Année(s) ou période de construction: vers 1930 Date rôle: 1930

Valeur patrimoniale: C. Bonne

Présence de bâtiment(s) secondaire d'intérêt

N° GONet

N° PIMIQ

Déjà inventorié  
 À inventorier

Adresse: 242 - Bois-Francis (chemin des)

Dénomination:

Type architectural: Grange-étable à toit brisé

Statut juridique: Sans statut

Commentaires: Grange-étable, bardeau de bois, portes et fenêtres en bois, bien entretenue.

Municipalité: Sainte-Aurélie (28015)

Cadastre: 5 178 926 Matricule: 1616 40 2828 0 000 0000

Catégorie fonctionnelle: Agricole

Année(s) ou période de construction: vers 1945 Date rôle: 1945

Valeur patrimoniale: C. Bonne

Présence de bâtiment(s) secondaire d'intérêt

N° Gonet

N° PIMIQ

Déjà inventorié  
 À inventorier

Adresse: 1210 - 10e Rang Est

Dénomination:

Type architectural: Maison vernaculaire américaine à un étage et demi

Statut juridique: Sans statut

Commentaires: Aisseliers, fronton, planches cornières, chambranles.

Municipalité: Sainte-Justine (28045)

Cadastre: 3 915 574 Matricule: 1543 14 9724 0 000 0000

Catégorie fonctionnelle: Résidentielle

Année(s) ou période de construction: vers 1880 Date rôle: 1880

Valeur patrimoniale: C. Bonne

Présence de bâtiment(s) secondaire d'intérêt

N° Gonet

N° PIMIQ

Déjà inventorié  
 À inventorier

Adresse: 1081 - 10e Rang Ouest

Dénomination: Maison Godbout

Type architectural: Maison québécoise d'influence néoclassique

Statut juridique: Sans statut

Commentaires:

Municipalité: Sainte-Justine (28045)


Cadastre: 3 915 524 Matricule: 1542 33 6043 0 000 0000

Catégorie fonctionnelle: Résidentielle

Année(s) ou période de construction: vers 1883 Date rôle: 1883

Valeur patrimoniale: C. Bonne

Présence de bâtiment(s) secondaire d'intérêt



N° 2013\_28045\_10ER\_1110\_01\_02

N° PIMIQ

Déjà inventorié  
 À inventier

Adresse  
1110 - 10e Rang Ouest

Dénomination  
Croix du chemin de la Station

Type architectural  
Croix de chemin ou calvaire

Statut juridique  
Sans statut

Commentaires  
Calvaire, à côté du 1110, 10e Rang Ouest. À changé de quadrant en 2015, sur la même intersection. Première croix installée à la fin du 19e siècle. Renouvelée vers 1930 lors de l'élargissement du 10e Rang.

Municipalité  
Sainte-Justine (28045)


Cadastre Matricule

Catégorie fonctionnelle  
Religieuse : croix de chemin

Année(s) ou période de construction Date rôle

Valeur patrimoniale  
C. Bonne

Présence de bâtiment(s) secondaire d'intérêt



N° 2013\_28045\_11ER\_01\_01

N° PIMIQ

Déjà inventorié  
 À inventier

Adresse  
- 11e-Rang (route du)

Dénomination  
Croix du rang XII

Type architectural  
Croix de chemin ou calvaire

Statut juridique  
Sans statut

Commentaires  
Calvaire, à l'intersection de la route du 11e Rang et du 12e Rang Est. Croix actuelle installée en 199, bénite en 1997 et restaurée au début des années 2010.

Municipalité  
Sainte-Justine (28045)


Cadastre Matricule

Catégorie fonctionnelle  
Religieuse : croix de chemin

Année(s) ou période de construction Date rôle  
en 1910

Valeur patrimoniale  
C. Bonne

Présence de bâtiment(s) secondaire d'intérêt



N° 2013\_28045\_12ER\_0481\_01\_01

N° PIMIQ

Déjà inventorié  
 À inventier

Adresse  
481 - 12e Rang Est

Dénomination

Type architectural  
Croix de chemin ou calvaire

Statut juridique  
Sans statut

Commentaires  
Croix de chemin en métal.

Municipalité  
Sainte-Justine (28045)


Cadastre Matricule

Catégorie fonctionnelle  
Religieuse : croix de chemin

Année(s) ou période de construction Date rôle

Valeur patrimoniale  
C. Bonne

Présence de bâtiment(s) secondaire d'intérêt



N° GOnet

N° PIMIQ

Déjà inventorié  
 À inventier

Adresse  
701 - 12e Rang Est

Dénomination

Type architectural  
Maison vernaculaire américaine à un étage et demi

Statut juridique  
Sans statut

Commentaires  
Maison de colonisation abandonnée. Revêtement de bardeau de bois décoratif, portes, fenêtres et ornementation en bois. Malgré sa grande authenticité, le bâtiment est si en mauvais état qu'il est en voie de ne plus passer l'examen de la pérennité tel que l'entend le MCC.

Municipalité  
Sainte-Justine (28045)


Cadastre Matricule  
3 915 317 1445 83 1546 0 000 0000

Catégorie fonctionnelle  
Résidentielle

Année(s) ou période de construction Date rôle  
vers 1910 1910

Valeur patrimoniale  
C. Bonne

Présence de bâtiment(s) secondaire d'intérêt



N° Gonet

N° PIMIQ

Déjà inventorié  
 À inventorier

Adresse  
44 -  204 (route)

Dénomination

Type architectural  
Maison vernaculaire américaine à deux étages

Statut juridique  
Sans statut

Commentaires  
Maison dont la volumétrie semble authentique. Mise en valeur par ses aménagements paysagers.

Municipalité  
Sainte-Justine (28045)


Cadastre Matricule  
3 915 178 1237 87 5173 0 000 0000

Catégorie fonctionnelle  
Résidentielle

Année(s) ou période de construction Date rôle  
vers 1900 1900

Valeur patrimoniale  
C. Bonne

Présence de bâtiment(s) secondaire d'intérêt



N° Gonet

N° PIMIQ

Déjà inventorié  
 À inventorier

Adresse  
44 -  204 (route)

Dénomination

Type architectural  
Grange-étable à toit à deux versants

Statut juridique  
Sans statut

Commentaires  
Bâtiment secondaire bien entretenu avec revêtement vertical, retours de corniche, girouette.

Municipalité  
Sainte-Justine (28045)


Cadastre Matricule  
3 915 178 1237 87 5173 0 000 0000

Catégorie fonctionnelle  
Agricole

Année(s) ou période de construction Date rôle  
vers 1900 1900

Valeur patrimoniale  
C. Bonne

Présence de bâtiment(s) secondaire d'intérêt



N° Gonet

N° PIMIQ

Déjà inventorié  
 À inventorier

Adresse  
51 -  204 (route)

Dénomination

Type architectural  
Maison québécoise d'influence néoclassique

Statut juridique  
Sans statut

Commentaires  
Bonne ancienneté, volumétrie peu changée.

Municipalité  
Sainte-Justine (28045)


Cadastre Matricule  
3 915 218 1337 28 6755 0 000 0000

Catégorie fonctionnelle  
Résidentielle

Année(s) ou période de construction Date rôle  
vers 1880 1880

Valeur patrimoniale  
C. Bonne

Présence de bâtiment(s) secondaire d'intérêt



N° 2013\_28045\_R204\_0119\_01\_01

N° PIMIQ

Déjà inventorié  
 À inventorier

Adresse  
119 -  204 (route)

Dénomination

Type architectural  
Croix de chemin ou calvaire

Statut juridique  
Sans statut

Commentaires  
Croix de chemin, à droite du 119, route 204.

Municipalité  
Sainte-Justine (28045)


Cadastre Matricule

Catégorie fonctionnelle  
Religieuse : croix de chemin

Année(s) ou période de construction Date rôle  
en 2012

Valeur patrimoniale  
C. Bonne

Présence de bâtiment(s) secondaire d'intérêt



N° GOnet

N° PIMIQ

Déjà inventorié  
 À inventier

Adresse  
570 - 204 (route)

Dénomination

Type architectural  
Maison québécoise d'influence néoclassique

Statut juridique  
Sans statut

Commentaires  
Toiture de tôle en plaque, revêtement de bardeau de bois, portes en bois, fenêtres à battants, ornements en bois, Maison probablement surhaussée sur de nouvelles fondations. Aurait été construit avec du bois de l'ancien monastère des Trappistes de Sainte-Justine démolie vers 1940.

Municipalité  
Sainte-Justine (28045)


Cadastre Matricule  
3 915 996 1742 76 8083 0 000 0000

Catégorie fonctionnelle  
Résidentielle

Année(s) ou période de construction Date rôle  
vers 1940 1940

Valeur patrimoniale  
C. Bonne

Présence de bâtiment(s) secondaire d'intérêt



N° 2013\_28045\_R204\_0700\_01\_01

N° PIMIQ 210978

Déjà inventorié  
 À inventier

Adresse  
700 - 204 (route)

Dénomination  
Maison Labbé-Chabot

Type architectural  
Maison québécoise d'influence néoclassique

Statut juridique  
Sans statut

Commentaires  
Maison Labbé-Chabot. Site du monastère des Trappistes. Maison de colonisation. Toiture en bardeaux de cèdre, revêtement de planche verticale en bois, porte, fenêtres et ornements en bois. Ancienneté, intérêt historique et architectural.

Municipalité  
Sainte-Justine (28045)


Cadastre Matricule  
3 916 040 1843 20 9787 0 000 0000

Catégorie fonctionnelle  
Résidentielle

Année(s) ou période de construction Date rôle  
vers 1870 1870

Valeur patrimoniale  
B. Supérieure

Présence de bâtiment(s) secondaire d'intérêt



N° 2017, Gérard Arbour

N° PIMIQ

Déjà inventorié  
 À inventier

Adresse  
700 - 204 (route)

Dénomination

Type architectural  
Autre

Statut juridique  
Sans statut

Commentaires  
Cette croix a été érigée en face du rang Saint-Pierre en 1901 par la famille Gosselin. Elle est réparée en 1935 et replacée au même endroit. En 1961, elle est restaurée et placée sur la terre de Joseph Chabot (Le Rouge). Au cours de l'hiver 1986-1987, elle a été transportée à la polyvalente des Appalaches pour y être réparée par un groupe d'étudiants de catéchèse et leur professeur Gilles Bizier. La croix est relocalisée sur le Site historique des Trappistes

Municipalité  
Sainte-Justine (28045)


Cadastre Matricule  
1843-20-9787

Catégorie fonctionnelle  
Religieuse : croix de chemin

Année(s) ou période de construction Date rôle  
en 1901

Valeur patrimoniale  
C. Bonne

Présence de bâtiment(s) secondaire d'intérêt



N° 2014, Patri-Arch

N° PIMIQ 210979

Déjà inventorié  
 À inventier

Adresse  
700 - 204 (route)

Dénomination  
Laiterie

Type architectural  
Autre - Bâtiment secondaire

Statut juridique  
Sans statut

Commentaires  
Laiterie, planches de bois verticales et toiture à toit à deux versants recourbés en bardeau de cèdre.

Municipalité  
Sainte-Justine (28045)


Cadastre Matricule  
1843-20-9787


Catégorie fonctionnelle  
Agricole


Année(s) ou période de construction Date rôle  
Vers 1870


Valeur patrimoniale  
C. Bonne


Présence de bâtiment(s) secondaire d'intérêt

	Adresse	700 - 204 (route)	Municipalité	Sainte-Justine (28045)
	Dénomination		Cadastre	Matricule
	Type architectural	Croix de chemin ou calvaire		1843-20-9787
	Statut juridique	Sans statut	Catégorie fonctionnelle	Religieuse : croix de chemin
	Commentaires	Croix et monument du site des Trappistes. Croix érigée en l'honneur des pères Trappistes, premiers colons du canton Langevin.	Année(s) ou période de construction	Date rôle
			en 1911	
N° rôle d'évaluation		Valeur patrimoniale	C. Bonne	
N° PIMI		<input checked="" type="radio"/> Déjà inventorié <input type="radio"/> À inventorier	<input type="radio"/> Présence de bâtiment(s) secondaire d'intérêt	

	Adresse	710 - 204 (route)	Municipalité	Sainte-Justine (28045)
	Dénomination	Maison Roy	Cadastre	Matricule
	Type architectural	Maison québécoise d'influence néoclassique		3 916 042 1843 12 7865 0 000 0000
	Statut juridique	Sans statut	Catégorie fonctionnelle	Résidentielle
	Commentaires	Maison Roy du site du monastère des Trappistes. Maison de colonisation. Toiture en bardeaux de cèdre, revêtement de planches verticales en bois, porte, fenêtres et ornements en bois.	Année(s) ou période de construction	Date rôle
			vers 1905	1905
N° 2013_28045_R204_0710_02_01		Valeur patrimoniale	B. Supérieure	
N° PIMI		<input checked="" type="radio"/> Déjà inventorié <input type="radio"/> À inventorier	<input type="radio"/> Présence de bâtiment(s) secondaire d'intérêt	

	Adresse	740 - 204 (route)	Municipalité	Sainte-Justine (28045)
	Dénomination		Cadastre	Matricule
	Type architectural	Maison vernaculaire américaine à un étage et demi		3 916 043 1843 42 9195 0 000 0000
	Statut juridique	Sans statut	Catégorie fonctionnelle	Résidentielle
	Commentaires	Bon potentiel de mise en valeur. Cuisine d'été en bardeau de bois avec fenêtres anciennes.	Année(s) ou période de construction	Date rôle
			vers 1904	1904
N° Gonet		Valeur patrimoniale	C. Bonne	
N° PIMI		<input type="radio"/> Déjà inventorié <input checked="" type="radio"/> À inventorier	<input type="radio"/> Présence de bâtiment(s) secondaire d'intérêt	

	Adresse	841 - 204 (route)	Municipalité	Sainte-Justine (28045)
	Dénomination		Cadastre	Matricule
	Type architectural	Autre		3 916 084 1942 15 4199 0 000 0000
	Statut juridique	Sans statut	Catégorie fonctionnelle	Agricole
	Commentaires	Grange-atelier. Bonne authenticité (tout en bois). Architecture particulière avec partie centrale exhaussée.	Année(s) ou période de construction	Date rôle
N° Gonet		Valeur patrimoniale	C. Bonne	
N° PIMI		<input checked="" type="radio"/> Déjà inventorié <input type="radio"/> À inventorier	<input type="radio"/> Présence de bâtiment(s) secondaire d'intérêt	



N° GOnet

N° PIMIQ

Déjà inventorié  
 À inventorier

Adresse  
1401 - 204 (route)

Dénomination

Type architectural  
Maison vernaculaire américaine à pignon en façade

Statut juridique  
Sans statut

Commentaires  
Revêtement de planches horizontales en bois, fenêtres à guillotine, toiture de tôle, ornements en bois (aisseliers, chambranles, etc.). Volumétrie, ancienneté. "Construite en 1880. Jenet et Fortin sont les constructeurs; Victor Potvin (20-25 ans); Zoëlla Bélanger Lemieux (50 ans)." (ancien inventaire)

Municipalité  
Sainte-Justine (28045)


Cadastre Matricule  
3 916 139 2045 85 3584 0 000 0000

Catégorie fonctionnelle  
Résidentielle

Année(s) ou période de construction Date rôle  
vers 1880 1880

Valeur patrimoniale  
C. Bonne

Présence de bâtiment(s) secondaire d'intérêt



N° GOnet

N° PIMIQ

Déjà inventorié  
 À inventorier

Adresse  
202 - Bédard (rue)

Dénomination

Type architectural  
Maison vernaculaire américaine à pignon en façade

Statut juridique  
Sans statut

Commentaires  
Revêtement de planches de bois horizontales, fenêtres à guillotine, ornements en bois, balcon, balustrade, oriel.

Municipalité  
Sainte-Justine (28045)


Cadastre Matricule  
3 915 847 1641 43 8590 0 000 0000

Catégorie fonctionnelle  
Résidentielle

Année(s) ou période de construction Date rôle  
vers 1920 1920

Valeur patrimoniale  
C. Bonne

Présence de bâtiment(s) secondaire d'intérêt



N° Gonet

N° PIMIQ

Déjà inventorié  
 À inventorier

Adresse  
118 - Chabot (rue)

Dénomination

Type architectural  
Maison vernaculaire américaine à pignon en façade

Statut juridique  
Sans statut

Commentaires  
Parmi les rares bâtiments du village revêtus de brique, ouverture en demi-cercle. Ressemble beaucoup au 199, rue Principale (probablement le même constructeur).

Municipalité  
Sainte-Justine (28045)


Cadastre Matricule  
3 915 695 1641 30 9633 0 000 0000

Catégorie fonctionnelle  
Résidentielle

Année(s) ou période de construction Date rôle  
vers 1947 1947

Valeur patrimoniale  
C. Bonne

Présence de bâtiment(s) secondaire d'intérêt



N° Gonet

N° PIMIQ

Déjà inventorié  
 À inventorier

Adresse  
901 - Églises (route des)

Dénomination

Type architectural  
Maison vernaculaire américaine à un étage et demi

Statut juridique  
Sans statut

Commentaires  
Agrandissement bien intégré.

Municipalité  
Sainte-Justine (28045)


Cadastre Matricule  
3 916 072 1938 42 1061 0 000 0000

Catégorie fonctionnelle  
Résidentielle

Année(s) ou période de construction Date rôle  
vers 1900 1900

Valeur patrimoniale  
C. Bonne

Présence de bâtiment(s) secondaire d'intérêt



N° 2003, CPRQ

N° PIMIQ 166520

Déjà inventorié  
 À inventorier

Adresse  
0 - Foyer (rue du)

Dénomination  
Cimetière de Sainte-Justine

Type architectural  
Autre

Statut juridique  
Sans statut

Commentaires

Municipalité  
Sainte-Justine (28045)


Cadastre Matricule  
3 915 818 1641-43-1360-0-000-0000

Catégorie fonctionnelle  
Religieuse : cimetière

Année(s) ou période de construction Date rôle

Valeur patrimoniale  
C. Bonne

Présence de bâtiment(s) secondaire d'intérêt



N° 2003, CPRQ

N° PIMIQ 166518

Déjà inventorié  
 À inventorier

Adresse  
0 - Foyer (rue du)

Dénomination  
Calvaire du cimetière de Sainte-Justine

Type architectural  
Croix de chemin ou calvaire

Statut juridique  
Sans statut

Commentaires  
Croix en métal ouvragé, corpus et deux personnages.

Municipalité  
Sainte-Justine (28045)


Cadastre Matricule  
3 915 818 1641-43-1360-0-000-0000

Catégorie fonctionnelle  
Religieuse : calvaire funéraire

Année(s) ou période de construction Date rôle

Valeur patrimoniale  
C. Bonne

Présence de bâtiment(s) secondaire d'intérêt



N° Gonet

N° PIMIQ

Déjà inventorié  
 À inventorier

Adresse  
162 - Langevin (rue)

Dénomination

Type architectural  
Maison vernaculaire américaine à un étage et demi

Statut juridique  
Sans statut

Commentaires  
Poteaux et balustrades ouvragés.

Municipalité  
Sainte-Justine (28045)


Cadastre Matricule  
3 915 653 1640 38 2688 0 000 0000

Catégorie fonctionnelle  
Résidentielle

Année(s) ou période de construction Date rôle  
vers 1943 1943

Valeur patrimoniale  
C. Bonne

Présence de bâtiment(s) secondaire d'intérêt



N° Gonet

N° PIMIQ

Déjà inventorié  
 À inventorier

Adresse  
165 - Langevin (rue)

Dénomination

Type architectural  
Maison cubique

Statut juridique  
Sans statut

Commentaires  
La volumétrie laisse penser à une influence néo-Queen Anne, mais le bâtiment aurait perdu tous ses ornements d'origine. Tout de même un bon potentiel de mise en valeur.

Municipalité  
Sainte-Justine (28045)


Cadastre Matricule  
3 915 682 1640 38 5956 0 000 0000

Catégorie fonctionnelle  
Résidentielle

Année(s) ou période de construction Date rôle  
vers 1915 1915

Valeur patrimoniale  
C. Bonne

Présence de bâtiment(s) secondaire d'intérêt



N° Gonet

N° PIMIQ

Déjà inventorié  
 À inventorier

Adresse  
**143 - 145 Principale (rue)**

Dénomination

Type architectural  
**Éclectisme victorien et néo-Queen Anne**

Statut juridique  
**Sans statut**

Commentaires  
Maison qui se démarque par ses nombreuses saillies (tourelle, oriels, galeries, balcons) empruntées à l'architecture éclectique. A probablement perdu plusieurs ornements rattachés à ce style, mais présente encore de l'intérêt. Bon potentiel de mise en valeur.

Municipalité  
**Sainte-Justine (28045)**


Cadastre Matricule  
**3 915 602 1640 17 2780 0 000 0000**

Catégorie fonctionnelle  
**Résidentielle**

Année(s) ou période de construction Date rôle  
**vers 1903 1903**

Valeur patrimoniale  
**C. Bonne**

Présence de bâtiment(s) secondaire d'intérêt



N° GONet

N° PIMIQ **211095**

Déjà inventorié  
 À inventorier

Adresse  
**156 - Principale (rue)**

Dénomination

Type architectural  
**Maison québécoise d'influence néoclassique**

Statut juridique  
**Sans statut**

Commentaires  
Maison relativement ancienne ayant conservé sa volumétrie d'origine. Matériaux et composantes architecturales modernisées. Cuisine d'été construite avec la récupération du bois du monastère des Trappistes. Terrain ayant appartenu à Olivier Labbé, acheteur du domaine des Trappistes. Éloignée de la rue. Fenêtres d'apparence ancienne.

Municipalité  
**Sainte-Justine (28045)**


Cadastre Matricule  
**3 915 606 1640 18 2088 0 000 0000**

Catégorie fonctionnelle  
**Résidentielle**

Année(s) ou période de construction Date rôle  
**vers 1883 1883**

Valeur patrimoniale  
**C. Bonne**

Présence de bâtiment(s) secondaire d'intérêt



N° GONet

N° PIMIQ **210977**

Déjà inventorié  
 À inventorier

Adresse  
**158 - Principale (rue)**

Dénomination  
**Maison Tanguay**

Type architectural  
**Éclectisme victorien et néo-Queen Anne**

Statut juridique  
**Sans statut**

Commentaires  
Revêtement planches horizontales en bois, avancée néo-Queen Anne, oriel arrondi, corniche à consoles et denticules, colonnes ouvragées, balustrades, boiserie décoratives, fenêtres à guillotine. "la construction de la maison a commencé en 1907 par Philibert Tanguay et son père Nazance."

Municipalité  
**Sainte-Justine (28045)**


Cadastre Matricule  
**3 915 621 1640 18 6197 0 000 0000**

Catégorie fonctionnelle  
**Résidentielle**

Année(s) ou période de construction Date rôle  
**vers 1907 1907**

Valeur patrimoniale  
**B. Supérieure**

Présence de bâtiment(s) secondaire d'intérêt



N° GONet

N° PIMIQ

Déjà inventorié  
 À inventorier

Adresse  
**164 - Principale (rue)**

Dénomination

Type architectural  
**Maison vernaculaire américaine à deux étages**

Statut juridique  
**Sans statut**

Commentaires  
Revêtement de planches de bois à feuillures, chambranles, planches cornières et fronton sculpté en bois, portes et volets en bois. Bon potentiel de mise en valeur.

Municipalité  
**Sainte-Justine (28045)**


Cadastre Matricule  
**3 915 622 1640 19 6523 0 000 0000**

Catégorie fonctionnelle  
**Résidentielle**

Année(s) ou période de construction Date rôle  
**vers 1904 1904**

Valeur patrimoniale  
**C. Bonne**

Présence de bâtiment(s) secondaire d'intérêt



N° 2023, Google Street View

N° PIMIQ 210974

Déjà inventorié  
 À inventorier

Adresse  
169 - Principale (rue)

Dénomination  
Chapelle Sainte-Anne

Type architectural  
Néoclassicisme

Statut juridique  
Sans statut

Commentaires  
"Elle est construite en 1921 par Naziance Tanguay, Onias Morin et Ebi Chabot sur le terrain d'Alphonse Chabot pour remercier sainte Anne de la protection évidente lors du feu du 25 juillet 1920.

Municipalité  
Sainte-Justine (28045)


Cadastre Matricule  
3 915 627 1640 28 2495 0 000 0000

Catégorie fonctionnelle  
Religieuse : chapelle

Année(s) ou période de construction Date rôle  
en 1921 1921

Valeur patrimoniale  
B. Supérieure

Présence de bâtiment(s) secondaire d'intérêt



N° Gonet

N° PIMIQ

Déjà inventorié  
 À inventorier

Adresse  
178 - 182 Principale (rue)

Dénomination

Type architectural  
Maison vernaculaire américaine à deux étages

Statut juridique  
Sans statut

Commentaires  
Mât, motifs de lames de patin dans les garde-corps de l'escalier. Bon potentiel de mise en valeur. Probablement une ancienne activité commerciale au rez-de-chaussée.

Municipalité  
Sainte-Justine (28045)


Cadastre Matricule  
3 915 631 1640 29 2646 0 000 0000

Catégorie fonctionnelle  
Résidentielle

Année(s) ou période de construction Date rôle  
vers 1900 1900

Valeur patrimoniale  
C. Bonne

Présence de bâtiment(s) secondaire d'intérêt



N° Gonet

N° PIMIQ

Déjà inventorié  
 À inventorier

Adresse  
183 - Principale (rue)

Dénomination

Type architectural  
Maison vernaculaire américaine avec plan en « L »

Statut juridique  
Sans statut

Commentaires  
Toiture en tôle pincée.

Municipalité  
Sainte-Justine (28045)


Cadastre Matricule  
3 915 659 1640 29 8143 0 000 0000

Catégorie fonctionnelle  
Résidentielle

Année(s) ou période de construction Date rôle  
vers 1890 1890

Valeur patrimoniale  
C. Bonne

Présence de bâtiment(s) secondaire d'intérêt



N° GONet

N° PIMIQ

Déjà inventorié  
 À inventorier

Adresse  
186 - Principale (rue)

Dénomination

Type architectural  
Maison cubique

Statut juridique  
Sans statut

Commentaires  
Toiture en tôle à baguettes, poteau et balustrade en bois, parapet.

Municipalité  
Sainte-Justine (28045)

Cadastre Matricule  
3 915 654 1640 29 3966 0 000 0000

Catégorie fonctionnelle  
Résidentielle

Année(s) ou période de construction Date rôle  
vers 1910 1910

Valeur patrimoniale  
C. Bonne

Présence de bâtiment(s) secondaire d'intérêt

N° Gonet

N° PIMIQ

Déjà inventorié  
 À inventier

Adresse: 197 - Principale (rue)

Dénomination:

Type architectural: Éclectisme victorien et néo-Queen Anne

Statut juridique: Sans statut

Commentaires: La volumétrie laisse présager que la maison était originellement d'inspiration Queen Anne. Malheureusement, des ouvertures ont été bouchées et des ornements et des saillies ont été supprimés. Néanmoins, bon potentiel de mise en valeur si des photos anciennes sont retrouvées.

Municipalité: Sainte-Justine (28045)

Cadastre: 3 915 687 Matricule: 1640 39 2895 0 000 0000

Catégorie fonctionnelle: Résidentielle

Année(s) ou période de construction: vers 1900 Date rôle: 1900

Valeur patrimoniale: C. Bonne

Présence de bâtiment(s) secondaire d'intérêt

N° Gonet

N° PIMIQ

Déjà inventorié  
 À inventier

Adresse: 199 - Principale (rue)

Dénomination:

Type architectural: Maison vernaculaire américaine à pignon en façade

Statut juridique: Sans statut

Commentaires: Il s'agit de la maison d'enfance de Roch Carrier, romancier et dramaturge né en 1937. Parmi les rares maisons en brique du village. Ouverture en demi-cercle dans le pignon. Ressemble beaucoup au 118, rue Chabot (probablement le même constructeur).

Municipalité: Sainte-Justine (28045)

Cadastre: 3 915 689 Matricule: 1641 30 4209 0 000 0000

Catégorie fonctionnelle: Résidentielle

Année(s) ou période de construction: vers 1930 Date rôle: 1930

Valeur patrimoniale: C. Bonne

Présence de bâtiment(s) secondaire d'intérêt

N° Gonet

N° PIMIQ

Déjà inventorié  
 À inventier

Adresse: 218 - Principale (rue)

Dénomination:

Type architectural: Maison vernaculaire américaine avec plan en « L »

Statut juridique: Sans statut

Commentaires: Lucarne-pignon.

Municipalité: Sainte-Justine (28045)

Cadastre: 3 915 709 Matricule: 1641 41 0937 0 000 0000

Catégorie fonctionnelle: Résidentielle

Année(s) ou période de construction: vers 1900 Date rôle: 1900

Valeur patrimoniale: C. Bonne

Présence de bâtiment(s) secondaire d'intérêt

N° Gonet

N° PIMIQ

Déjà inventorié  
 À inventier

Adresse: 229 - 231 Principale (rue)

Dénomination:

Type architectural: Maison Boomtown

Statut juridique: Sans statut

Commentaires: Parmi les rares bâtiments en brique du village. Parapet et jeux de briques.

Municipalité: Sainte-Justine (28045)


Cadastre: 3 915 736 Matricule: 1641 41 9434 0 000 0000

Catégorie fonctionnelle: Commerciale

Année(s) ou période de construction: vers 1947 Date rôle: 1947

Valeur patrimoniale: C. Bonne

Présence de bâtiment(s) secondaire d'intérêt



N° 2013\_28045\_PRIN\_240A\_08\_01

N° PIMIQ 166517

Déjà inventorié  
 À inventorier

Adresse: 238 - Principale (rue)

Dénomination: Église de Sainte-Justine

Type architectural: Néogothique

Statut juridique: Sans statut

Commentaires: Architecte : Charles-A. Jean. Ancienneté, historique, architecturale et positionnement au centre du village.

Municipalité: Sainte-Justine (28045)

Cadastre: 4 119 784

Matricule: 1641 42 4520 0 000 0000


Catégorie fonctionnelle: Religieuse : lieu de culte

Année(s) ou période de construction: en 1936-1937

Date rôle: 1936

Valeur patrimoniale: B. Supérieure

Présence de bâtiment(s) secondaire d'intérêt



N° 2003, CPRQ

N° PIMIQ 166519

Déjà inventorié  
 À inventorier

Adresse: 238 - Principale (rue)

Dénomination: Monument du Sacré-Coeur

Type architectural: Autre

Statut juridique: Sans statut

Commentaires:

Municipalité: Sainte-Justine (28045)

Cadastre: 4 119 784

Matricule: 1641 42 9028 0 000 0000


Catégorie fonctionnelle: Religieuse : monument et statue

Année(s) ou période de construction:

Date rôle:

Valeur patrimoniale: C. Bonne

Présence de bâtiment(s) secondaire d'intérêt



N° 2013\_28045\_PRIN\_0240\_02\_02

N° PIMIQ 166522

Déjà inventorié  
 À inventorier

Adresse: 240 - 242 Principale (rue)

Dénomination: Presbytère de Sainte-Justine

Type architectural: Maison cubique

Statut juridique: Sans statut

Commentaires: Modèle cubique. Revêtement de brique, porte avec imposte, toiture en tôle à baguettes. "La brique du presbytère est la brique de la 2e église."

Municipalité: Sainte-Justine (28045)

Cadastre: 4 119 784

Matricule: 1641 42 9028 0 000 0000


Catégorie fonctionnelle: Religieuse : presbytère

Année(s) ou période de construction: vers 1936

Date rôle: 1936

Valeur patrimoniale: C. Bonne

Présence de bâtiment(s) secondaire d'intérêt



N° Gonet

N° PIMIQ

Déjà inventorié  
 À inventorier

Adresse: 249 - 253 Principale (rue)

Dénomination:

Type architectural: Maison cubique

Statut juridique: Sans statut

Commentaires: Parmi les rares bâtiments en brique du village. Chaînage d'angle, tôle à baguettes.

Municipalité: Sainte-Justine (28045)

Cadastre: 3 915 752

Matricule: 1641 52 3600 0 000 0000


Catégorie fonctionnelle: Résidentielle

Année(s) ou période de construction: vers 1920

Date rôle: 1920

Valeur patrimoniale: C. Bonne

Présence de bâtiment(s) secondaire d'intérêt



N° **Gonet**

N° PIMIQ

Déjà inventorié  
 À inventier

Adresse  
250 - Principale (rue)

Dénomination  
Salle paroissiale

Type architectural

Statut juridique  
Sans statut

Commentaires  
Bien mis en valeur, aménagements paysagers de qualité.

Municipalité  
Sainte-Justine (28045)


Cadastre Matricule  
3 915 844 1641 52 0564 0 000 0000

Catégorie fonctionnelle  
Institutionnelle et publique

Année(s) ou période de construction Date rôle  
vers 1940 1940

Valeur patrimoniale  
C. Bonne

Présence de bâtiment(s) secondaire d'intérêt



N° **2013\_28045\_PRIN\_0255\_01\_01**

N° PIMIQ

Déjà inventorié  
 À inventier

Adresse  
255 - Principale (rue)

Dénomination

Type architectural  
Maison cubique

Statut juridique  
Sans statut

Commentaires  
Toiture de tôle à la canadienne, revêtement de brique, fenêtres à guillotine, jeux de briques, "Construite en 1917 par Ferdinand Chabot. Le feu fut arrêté entre cette maison et celle du 247. "

Municipalité  
Sainte-Justine (28045)


Cadastre Matricule  
3 915 754 1641 52 5014 0 000 0000

Catégorie fonctionnelle  
Résidentielle

Année(s) ou période de construction Date rôle  
en 1917 1917

Valeur patrimoniale  
C. Bonne

Présence de bâtiment(s) secondaire d'intérêt



N° **Gonet**

N° PIMIQ

Déjà inventorié  
 À inventier

Adresse  
256 - 258 Principale (rue)

Dénomination

Type architectural  
Maison vernaculaire américaine à deux étages

Statut juridique  
Sans statut

Commentaires

Municipalité  
Sainte-Justine (28045)


Cadastre Matricule  
3 915 843 1641 52 0798 0 000 0000

Catégorie fonctionnelle  
Résidentielle

Année(s) ou période de construction Date rôle  
vers 1905 1905

Valeur patrimoniale  
C. Bonne

Présence de bâtiment(s) secondaire d'intérêt



N° **2013\_28045\_PRIN\_0260\_01\_01**

N° PIMIQ

Déjà inventorié  
 À inventier

Adresse  
260 - 262 Principale (rue)

Dénomination

Type architectural  
Maison vernaculaire américaine avec plan en « L »

Statut juridique  
Sans statut

Commentaires  
Ancien bureau de notaire. Toiture de tôle à baguettes, revêtement de brique, fenêtre à guillotine, porte et ornements en bois. "Construit en 1900. Construction de l'aile droite en 1923. "

Municipalité  
Sainte-Justine (28045)

Cadastre Matricule  
3 915 845 1641 52 3568 0 000 0000

Catégorie fonctionnelle  
Résidentielle

Année(s) ou période de construction Date rôle  
vers 1900 1900

Valeur patrimoniale  
B. Supérieure

Présence de bâtiment(s) secondaire d'intérêt

N° Gonet

N° PIMIQ

Déjà inventorié  
 À inventorier

Adresse: 261 - Principale (rue)

Dénomination:

Type architectural: Maison vernaculaire américaine avec plan en « L »

Statut juridique: Sans statut

Commentaires: Malgré rénovations récentes, la maison conserve ses principaux attributs.

Municipalité: Sainte-Justine (28045)

Cadastre: 3 915 875 Matricule: 1641 52 6630 0 000 0000

Catégorie fonctionnelle: Résidentielle

Année(s) ou période de construction: vers 1880 Date rôle: 1880

Valeur patrimoniale: C. Bonne

Présence de bâtiment(s) secondaire d'intérêt

N° Gonet

N° PIMIQ

Déjà inventorié  
 À inventorier

Adresse: 263 - 265 Principale (rue)

Dénomination:

Type architectural: Maison vernaculaire américaine à deux étages

Statut juridique: Sans statut

Commentaires:

Municipalité: Sainte-Justine (28045)

Cadastre: 4 240 723 Matricule: 1641 61 4994 0 000 0000

Catégorie fonctionnelle: Résidentielle

Année(s) ou période de construction: vers 1885 Date rôle: 1885

Valeur patrimoniale: C. Bonne

Présence de bâtiment(s) secondaire d'intérêt

N° Gonet

N° PIMIQ

Déjà inventorié  
 À inventorier

Adresse: 266 - Principale (rue)

Dénomination: Ancienne banque

Type architectural:

Statut juridique: Sans statut

Commentaires: Oriels au rez-de-chaussée. 2e étage probablement modifié. Intérêt patrimonial surtout pour sa valeur historique (ancienne banque)

Municipalité: Sainte-Justine (28045)

Cadastre: 3 915 872 Matricule: 1641 52 4587 0 000 0000

Catégorie fonctionnelle: Résidentielle

Année(s) ou période de construction: vers 1905 Date rôle: 1905

Valeur patrimoniale: C. Bonne

Présence de bâtiment(s) secondaire d'intérêt

N° Gonet

N° PIMIQ

Déjà inventorié  
 À inventorier

Adresse: 267 - Principale (rue)

Dénomination:

Type architectural: Maison vernaculaire américaine à toit à demi-croupes

Statut juridique: Sans statut

Commentaires:

Municipalité: Sainte-Justine (28045)

Cadastre: 3 915 876 Matricule: 1641 52 9761 0 000 0000

Catégorie fonctionnelle: Résidentielle

Année(s) ou période de construction: vers 1945 Date rôle: 1945

Valeur patrimoniale: C. Bonne

Présence de bâtiment(s) secondaire d'intérêt

N° **Gonet**

N° PIMIQ

Déjà inventorié  
 À inventier

Adresse: 268 - Principale (rue)

Dénomination:

Type architectural: **Maison vernaculaire américaine avec lucarne-pignon**

Statut juridique: **Sans statut**

Commentaires: **Boiseries décoratives, aisseliers.**

Municipalité: **Sainte-Justine (28045)**

Cadastre: **3 915 873** Matricule: **1641 53 5800 0 000 0000**

Catégorie fonctionnelle: **Résidentielle**

Année(s) ou période de construction: **vers 1890** Date rôle: **1890**

Valeur patrimoniale: **C. Bonne**

Présence de bâtiment(s) secondaire d'intérêt

N° **Gonet**

N° PIMIQ

Déjà inventorié  
 À inventier

Adresse: 270 - Principale (rue)

Dénomination:

Type architectural: **Maison vernaculaire américaine à deux étages**

Statut juridique: **Sans statut**

Commentaires: **Galleries superposées.**

Municipalité: **Sainte-Justine (28045)**

Cadastre: **3 915 874** Matricule: **1641 53 7113 0 000 0000**

Catégorie fonctionnelle: **Résidentielle**

Année(s) ou période de construction: **vers 1900** Date rôle: **1900**

Valeur patrimoniale: **C. Bonne**

Présence de bâtiment(s) secondaire d'intérêt

N° **Gonet**

N° PIMIQ

Déjà inventorié  
 À inventier

Adresse: 273 - 275 Principale (rue)

Dénomination:

Type architectural: **Maison Boomtown**

Statut juridique: **Sans statut**

Commentaires: **Plusieurs composantes en bois (galleries, escaliers, garde-corps, aisseliers, etc.). Fondation en pierre. Peut-être une ancienne activité commerciale au rez-de-chaussée.**

Municipalité: **Sainte-Justine (28045)**

Cadastre: **3 915 899** Matricule: **1641 62 3094 0 000 0000**

Catégorie fonctionnelle: **Résidentielle**

Année(s) ou période de construction: **vers 1915** Date rôle: **1915**

Valeur patrimoniale: **C. Bonne**

Présence de bâtiment(s) secondaire d'intérêt

N° **Gonet**

N° PIMIQ

Déjà inventorié  
 À inventier

Adresse: 278 - Principale (rue)

Dénomination:

Type architectural: **Maison vernaculaire américaine avec plan en « L »**

Statut juridique: **Sans statut**

Commentaires: **Retours de corniche, poteaux tournés, aisseliers.**

Municipalité: **Sainte-Justine (28045)**

Cadastre: **3 915 881** Matricule: **1641 63 0547 0 000 0000**

Catégorie fonctionnelle: **Résidentielle**

Année(s) ou période de construction: **vers 1914** Date rôle: **1914**

Valeur patrimoniale: **C. Bonne**

Présence de bâtiment(s) secondaire d'intérêt

N° Gonet

N° PIMIQ

Déjà inventorié  
 À inventorier

Adresse: 288 - 290 Principale (rue)

Dénomination:

Type architectural: Maison vernaculaire américaine à deux étages

Statut juridique: Sans statut

Commentaires: Toiture en tôle pincée.

Municipalité: Sainte-Justine (28045)

Cadastre Matricule: 6 329 441 1641 63 6299 0 000 0000

Catégorie fonctionnelle: Résidentielle

Année(s) ou période de construction: vers 1880

Date rôle: 1880

Valeur patrimoniale: C. Bonne

Présence de bâtiment(s) secondaire d'intérêt

N° Gonet

N° PIMIQ

Déjà inventorié  
 À inventorier

Adresse: 293 - Principale (rue)

Dénomination:

Type architectural: Maison vernaculaire américaine à deux étages

Statut juridique: Sans statut

Commentaires: Planches cornières, fer ornemental,

Municipalité: Sainte-Justine (28045)

Cadastre Matricule: 3 915 911 1641 73 3191 0 000 0000

Catégorie fonctionnelle: Résidentielle

Année(s) ou période de construction: vers 1925

Date rôle: 1925

Valeur patrimoniale: C. Bonne

Présence de bâtiment(s) secondaire d'intérêt

N° GONet

N° PIMIQ 210973

Déjà inventorié  
 À inventorier

Adresse: 303 - Principale (rue)

Dénomination: Chapelle Sacré-Coeur

Type architectural: Néoclassicisme

Statut juridique: Sans statut

Commentaires: "Construite à l'instigation du curé Kirouac en 1921 à cause de la protection accordé par le Sacré-Coeur au jeunes gens de Sainte-Justine pendant la guerre de 1914-1918." Située entre le 301 et le 305, rue Principale. Les bancs et l'autel sont encore à l'intérieur.

Municipalité: Sainte-Justine (28045)

Cadastre Matricule: 3 915 917 1641 74 6346 0 000 0000

Catégorie fonctionnelle: Religieuse : chapelle

Année(s) ou période de construction: en 1921

Date rôle: 1921

Valeur patrimoniale: B. Supérieure

Présence de bâtiment(s) secondaire d'intérêt

N° GONet

N° PIMIQ 211100

Déjà inventorié  
 À inventorier

Adresse: 305 - Principale (rue)

Dénomination:

Type architectural: Maison québécoise d'influence néoclassique

Statut juridique: Sans statut

Commentaires: Relativement ancienne (avant 1900). Authenticité altérée par matériaux et ouvertures modernes. Orientation non parallèle à la rue et voisine de la chapelle du Sacré-Coeur. Aurait joué un rôle important dans le développement de la paroisse.

Municipalité: Sainte-Justine (28045)

Cadastre Matricule: 3 915 925 1641 84 6440 0 000 0000

Catégorie fonctionnelle: Résidentielle

Année(s) ou période de construction: vers 1900

Date rôle: 1900

Valeur patrimoniale: C. Bonne

Présence de bâtiment(s) secondaire d'intérêt

N° GONet

N° PIMIQ

Déjà inventorié  
 À inventier

Adresse: 315 - 317 Principale (rue)

Dénomination:

Type architectural: Éclectisme victorien et néo-Queen Anne

Statut juridique: Sans statut

Commentaires: Ancienne maison victorienne modifiée. Elle est construite en 1910, en même temps que l'église qui a brûlé en 1936. Modifications considérables, mais bon potentiel de mise en valeur.

Municipalité: Sainte-Justine (28045)

Cadastre: 6 330 369 Matricule: 1641 85 4411 0 000 0000

Catégorie fonctionnelle: Résidentielle

Année(s) ou période de construction: vers 1910 Date rôle: 1910

Valeur patrimoniale: C. Bonne

Présence de bâtiment(s) secondaire d'intérêt

N° Gonet

N° PIMIQ

Déjà inventorié  
 À inventier

Adresse: 319 - Principale (rue)

Dénomination:

Type architectural: Maison à mansarde d'influence Second Empire

Statut juridique: Sans statut

Commentaires: Maison mansardée à 4 versants, plutôt rare dans la région. Ancienne maison d'un entrepreneur en pompes funèbres.

Municipalité: Sainte-Justine (28045)

Cadastre: 3 915 927 Matricule: 1641 85 6230 0 000 0000

Catégorie fonctionnelle: Résidentielle

Année(s) ou période de construction: vers 1900 Date rôle: 1900

Valeur patrimoniale: C. Bonne

Présence de bâtiment(s) secondaire d'intérêt

N° 2013, Google Street View

N° PIMIQ

Déjà inventorié  
 À inventier

Adresse: 337 - Principale (rue)

Dénomination:

Type architectural: Maison québécoise d'influence néoclassique

Statut juridique: Sans statut

Commentaires: Bonne ancienneté.

Municipalité: Sainte-Justine (28045)

Cadastre: 3 915 936 Matricule: 1641-96-8721-0-000-0000

Catégorie fonctionnelle: Résidentielle

Année(s) ou période de construction: entre 1875-1900 Date rôle: 0

Valeur patrimoniale: C. Bonne

Présence de bâtiment(s) secondaire d'intérêt

N° Gonet

N° PIMIQ

Déjà inventorié  
 À inventier

Adresse: 338 - Principale (rue)

Dénomination:

Type architectural: Maison québécoise d'influence néoclassique

Statut juridique: Sans statut

Commentaires: Planches de bois horizontales en façade, fronton, chambranles.

Municipalité: Sainte-Justine (28045)

Cadastre: 3 915 841 Matricule: 1642 42 1323 0 000 0000

Catégorie fonctionnelle: Résidentielle

Année(s) ou période de construction: vers 1900 Date rôle: 1900

Valeur patrimoniale: C. Bonne

Présence de bâtiment(s) secondaire d'intérêt

N° Gonet

N° PIMIQ

Déjà inventorié  
 À inventorier

Adresse: 151 - Royer (rue)

Dénomination:

Type architectural: Maison vernaculaire américaine à un étage et demi

Statut juridique: Sans statut

Commentaires: Maison bien conservée et entretenue.

Municipalité: Sainte-Justine (28045)

Cadastre Matricule: 3 915 766 1641 60 8618 0 000 0000

Catégorie fonctionnelle: Résidentielle

Année(s) ou période de construction: vers 1935

Date rôle: 1935

Valeur patrimoniale: C. Bonne

Présence de bâtiment(s) secondaire d'intérêt

N° Gonet

N° PIMIQ

Déjà inventorié  
 À inventorier

Adresse: 167 - Royer (rue)

Dénomination:

Type architectural: Maison vernaculaire américaine à un étage et demi

Statut juridique: Sans statut

Commentaires: Chambranles, fenêtres d'allure ancienne.

Municipalité: Sainte-Justine (28045)

Cadastre Matricule: 3 915 755 1641 51 5645 0 000 0000

Catégorie fonctionnelle: Résidentielle

Année(s) ou période de construction: vers 1935

Date rôle: 1935

Valeur patrimoniale: C. Bonne

Présence de bâtiment(s) secondaire d'intérêt

N° Gonet

N° PIMIQ

Déjà inventorié  
 À inventorier

Adresse: 441 - Saint-Pierre (rang)

Dénomination:

Type architectural: Maison vernaculaire américaine avec lucarne centrale

Statut juridique: Sans statut

Commentaires:

Municipalité: Sainte-Justine (28045)

Cadastre Matricule: 3 915 214 1336 90 1247 0 000 0000

Catégorie fonctionnelle: Résidentielle

Année(s) ou période de construction: vers 1944

Date rôle: 1944

Valeur patrimoniale: C. Bonne

Présence de bâtiment(s) secondaire d'intérêt

N° Gonet

N° PIMIQ

Déjà inventorié  
 À inventorier

Adresse: 571 - Saint-Pierre (rang)

Dénomination:

Type architectural: Maison vernaculaire américaine à un étage et demi

Statut juridique: Sans statut

Commentaires: Maison de colonisation, revêtement en bardeau de bois décoratif, toiture de tôle, porte et ornements en bois.

Municipalité: Sainte-Justine (28045)

Cadastre Matricule: 1434-47-0596


Catégorie fonctionnelle: Résidentielle

Année(s) ou période de construction: vers 1900

Date rôle:

Valeur patrimoniale: C. Bonne

Présence de bâtiment(s) secondaire d'intérêt



N° MRC des Etchemins

N° PIMIQ   Déjà inventorié  
 À inventorier

Adresse  
600 - Sainte-Marie Est (rang)

Dénomination

Type architectural  
Maison québécoise d'influence néoclassique

Statut juridique  
Sans statut

Commentaires  
Maison qui a subi plusieurs modifications, mais dont la volumétrie d'origine avec toiture recourbée est reconnaissable.

Municipalité  
Sainte-Justine (28045)


Cadastre Matricule  
5396412 213850879000000000

Catégorie fonctionnelle  
Résidentielle

Année(s) ou période de construction Date rôle  
entre 1880-1920

Valeur patrimoniale  
C. Bonne

Présence de bâtiment(s) secondaire d'intérêt



N° Gonet

N° PIMIQ   Déjà inventorié  
 À inventorier

Adresse  
111 - Station (route de la)

Dénomination

Type architectural  
Maison vernaculaire américaine à un étage et demi

Statut juridique  
Sans statut

Commentaires  
Maison bien conservée et entretenue, matériau d'imitation, chambranles, planches cornières.

Municipalité  
Sainte-Justine (28045)


Cadastre Matricule  
3 915 885 1641 64 0485 0 000 0000

Catégorie fonctionnelle  
Résidentielle

Année(s) ou période de construction Date rôle  
vers 1905 1905

Valeur patrimoniale  
C. Bonne

Présence de bâtiment(s) secondaire d'intérêt



N° Gonet

N° PIMIQ   Déjà inventorié  
 À inventorier

Adresse  
115 - Station (route de la)

Dénomination

Type architectural  
Maison vernaculaire américaine avec plan en « L »

Statut juridique  
Sans statut

Commentaires  
Maison à plan en L avec une tourelle carrée au creux du L, plutôt rare dans la région.

Municipalité  
Sainte-Justine (28045)


Cadastre Matricule  
3 915 884 1641 55 7712 0 000 0000

Catégorie fonctionnelle  
Résidentielle

Année(s) ou période de construction Date rôle  
vers 1900 1900

Valeur patrimoniale  
C. Bonne

Présence de bâtiment(s) secondaire d'intérêt



N° Gonet

N° PIMIQ   Déjà inventorié  
 À inventorier

Adresse  
208 - Station (route de la)

Dénomination

Type architectural  
Maison vernaculaire américaine à un étage et demi

Statut juridique  
Sans statut

Commentaires  
Revêtement de bois, planches cornières.

Municipalité  
Sainte-Justine (28045)


Cadastre Matricule  
6 382 446 1542 53 6565 0 000 0000

Catégorie fonctionnelle  
Résidentielle

Année(s) ou période de construction Date rôle  
vers 1911 1911

Valeur patrimoniale  
C. Bonne

Présence de bâtiment(s) secondaire d'intérêt



N° Gonet

N° PIMIQ

Déjà inventorié  
 À inventorier

Adresse  
211 - Station (route de la)

Dénomination  
Ancien hôtel

Type architectural  
Maison vernaculaire américaine à deux étages

Statut juridique  
Sans statut

Commentaires  
Ancien hôtel près de la gare avec galeries superposées.

Municipalité  
Sainte-Justine (28045)


Cadastre Matricule  
3 915 560 1542 64 4374 0 000 0000

Catégorie fonctionnelle  
Résidentielle

Année(s) ou période de construction Date rôle  
vers 1901 1901

Valeur patrimoniale  
C. Bonne

Présence de bâtiment(s) secondaire d'intérêt



N° Gonet

N° PIMIQ

Déjà inventorié  
 À inventorier

Adresse  
111 - Tanguay (rue)

Dénomination

Type architectural  
Maison vernaculaire américaine à un étage et demi

Statut juridique  
Sans statut

Commentaires  
Ancienne maison de Gatien Lapointe. Intérêt surtout pour son intérêt historique.

Municipalité  
Sainte-Justine (28045)


Cadastre Matricule  
3 915 681 1640 39 5824 0 000 0000

Catégorie fonctionnelle  
Résidentielle

Année(s) ou période de construction Date rôle  
vers 1910 1910

Valeur patrimoniale  
C. Bonne

Présence de bâtiment(s) secondaire d'intérêt



N° 2013\_28020\_1ERE\_0255\_01\_02

N° PIMIQ

Déjà inventorié  
 À inventorier

Adresse  
255 - 1er Rang Est

Dénomination  
Croix du 1er Rang Est

Type architectural  
Croix de chemin ou calvaire

Statut juridique  
Sans statut

Commentaires  
Croix de chemin blanche avec sainte vierge, en face du 255, 1er Rang Est.

Municipalité  
Sainte-Rose-de-Watford (28030)

Cadastre Matricule

Catégorie fonctionnelle  
Religieuse : croix de chemin

Année(s) ou période de construction Date rôle  
religieuse

Valeur patrimoniale  
C. Bonne

Présence de bâtiment(s) secondaire d'intérêt



N° rôle d'évaluation

N° PIMIQ

Déjà inventorié  
 À inventorier

Adresse  
110 - 1er Rang Ouest

Dénomination

Type architectural  
Croix de chemin ou calvaire

Statut juridique  
Sans statut

Commentaires  
Croix de chemin, à côté du 110, 1er Rang Ouest.  
En octobre 2023, la croix était en partie effondrée (Google Street View).

Municipalité  
Sainte-Rose-de-Watford (28030)


Cadastre Matricule

Catégorie fonctionnelle  
Religieuse : croix de chemin

Année(s) ou période de construction Date rôle

Valeur patrimoniale  
C. Bonne

Présence de bâtiment(s) secondaire d'intérêt



N° GOnet

N° PIMIQ

Déjà inventorié  
 À inventier

Adresse  
128 - 1er Rang Ouest

Dénomination

Type architectural  
Maison vernaculaire américaine avec plan en « L »

Statut juridique  
Sans statut

Commentaires  
Revêtement de planches de bois à feuillures, fenêtres à guillotine, portes et ornements en bois (retours de corniche, planches cornières, chambranles, balustrade). Excellente authenticité. Plusieurs petits chalets implantés sur la propriété.

Municipalité  
Sainte-Rose-de-Watford (28030)


Cadastre Matricule  
4 216 829 0529 38 7610 0 000 0000

Catégorie fonctionnelle  
Résidentielle

Année(s) ou période de construction Date rôle  
vers 1921 1921

Valeur patrimoniale  
C. Bonne

Présence de bâtiment(s) secondaire d'intérêt



N° 2013\_28020\_1ERO\_0145\_08\_01

N° PIMIQ

Déjà inventorié  
 À inventier

Adresse  
145 - 1er Rang Ouest

Dénomination  
Croix du 1er Rang Ouest

Type architectural  
Croix de chemin ou calvaire

Statut juridique  
Sans statut

Commentaires  
Croix de chemin, en face du 145, 1er Rang Ouest, à l'intersection de la route de la Station.

Municipalité  
Sainte-Rose-de-Watford (28030)


Cadastre Matricule

Catégorie fonctionnelle  
Religieuse : croix de chemin

Année(s) ou période de construction Date rôle

Valeur patrimoniale  
C. Bonne

Présence de bâtiment(s) secondaire d'intérêt



N° GOnet

N° PIMIQ

Déjà inventorié  
 À inventier

Adresse  
1130 - 204 Est (route)

Dénomination

Type architectural  
Maison vernaculaire américaine à un étage et demi

Statut juridique  
Sans statut

Commentaires  
Maison de colonisation. Revêtement de bardeaux de bois, porte, fenêtres et ornements en bois. Excellente authenticité.

Municipalité  
Sainte-Rose-de-Watford (28030)


Cadastre Matricule  
4 217 298 1234 68 5621 0 000 0000

Catégorie fonctionnelle  
Résidentielle

Année(s) ou période de construction Date rôle  
vers 1922 1922

Valeur patrimoniale  
C. Bonne

Présence de bâtiment(s) secondaire d'intérêt



N° GOnet

N° PIMIQ

Déjà inventorié  
 À inventier

Adresse  
1130 - 204 Est (route)

Dénomination

Type architectural  
Grange-étable à toit brisé

Statut juridique  
Sans statut

Commentaires  
Grange-étable à toit brisé, entièrement en planches de bois verticales, toiture en bardeau de bois.

Municipalité  
Sainte-Rose-de-Watford (28030)


Cadastre Matricule  
4 217 298 1234 68 5621 0 000 0000

Catégorie fonctionnelle  
Agricole

Année(s) ou période de construction Date rôle  
entre 1920-1950 1948

Valeur patrimoniale  
C. Bonne

Présence de bâtiment(s) secondaire d'intérêt



N° GOnet

N° PIMIQ

Déjà inventorié  
 À inventorier

Adresse: 1185 - 204 Est (route)

Dénomination: Ancienne école de rang

Type architectural: Maison vernaculaire américaine à toit à quatre versants

Statut juridique: Sans statut

Commentaires: Probablement une ancienne école de rang. Revêtement de bardeaux de bois, chambranles et planches cornières en bois.

Municipalité: Sainte-Rose-de-Watford (28030)

Cadastre Matricule: 4 217 259 1135 05 9503 0 000 0000


Catégorie fonctionnelle: Scolaire

Année(s) ou période de construction: entre 1920-1950

Date rôle: 1966

Valeur patrimoniale: C. Bonne

Présence de bâtiment(s) secondaire d'intérêt



N° GOnet

N° PIMIQ

Déjà inventorié  
 À inventorier

Adresse: 100 - 204 Ouest (route)

Dénomination:

Type architectural:

Statut juridique: Sans statut

Commentaires: Revêtement de bois décoratif, aisseliers, chambranles. Dommage que la galerie et son auvent soit disparu en façade.

Municipalité: Sainte-Rose-de-Watford (28030)

Cadastre Matricule: 4 216 935 0825 30 7685 0 000 0000


Catégorie fonctionnelle: Résidentielle

Année(s) ou période de construction: vers 1880

Date rôle: 1880

Valeur patrimoniale: C. Bonne

Présence de bâtiment(s) secondaire d'intérêt



N° GOnet

N° PIMIQ

Déjà inventorié  
 À inventorier

Adresse: 1215 - 277 (route)

Dénomination:

Type architectural: Maison vernaculaire américaine à un étage et demi

Statut juridique: Sans statut

Commentaires: Pasrement en bardeau de bois, planches cornières, chambranles, colonnes de galerie. Bon potentiel de mise en valeur.

Municipalité: Sainte-Rose-de-Watford (28030)

Cadastre Matricule: 4 217 753 1035 78 7105 0 000 0000


Catégorie fonctionnelle: Résidentielle

Année(s) ou période de construction: vers 1935

Date rôle: 1935

Valeur patrimoniale: C. Bonne

Présence de bâtiment(s) secondaire d'intérêt



N° GOnet

N° PIMIQ

Déjà inventorié  
 À inventorier

Adresse: 220 - 5e Rang

Dénomination:

Type architectural: Maison vernaculaire américaine à un étage et demi

Statut juridique: Sans statut

Commentaires: Maison de colonisation, revêtement en bardeaux de bois, toiture de tôle, fenêtres et ornements en bois (chambranles, planches cornières). Seuls les garde-corps conviennent mal au style de la maison.,

Municipalité: Sainte-Rose-de-Watford (28030)

Cadastre Matricule: 4 217 069 1029 84 2816 0 000 0000


Catégorie fonctionnelle: Résidentielle


Année(s) ou période de construction: vers 1900


Date rôle: 1900


Valeur patrimoniale: C. Bonne


Présence de bâtiment(s) secondaire d'intérêt

	Adresse	270 - 5e Rang	Municipalité	Sainte-Rose-de-Watford (28030)	
	Dénomination		Cadastre	Matricule	
	Type architectural		4 217 277	1229 39 6337 0 000 0000	
	Autre		Catégorie fonctionnelle		
	Statut juridique		Résidentielle		
	Sans statut		Année(s) ou période de construction	Date rôle	vers 1930
Commentaires		Valeur patrimoniale		B. Supérieure	
Maison éloignée du chemin, accès clôturé. Revêtement de planches verticales, portes et fenêtres traditionnelles en bois, galeries superposées, excellente authenticité.				<input type="radio"/> Présence de bâtiment(s) secondaire d'intérêt	
N° GOnet					
N° PIMIQ	<input type="radio"/> Déjà inventorié <input checked="" type="radio"/> À inventier				

	Adresse	145 - 6e Rang	Municipalité	Sainte-Rose-de-Watford (28030)	
	Dénomination	Croix du 6e Rang	Cadastre	Matricule	
	Type architectural	Croix de chemin ou calvaire	Catégorie fonctionnelle		
	Statut juridique		Religieuse : croix de chemin		
	Sans statut		Année(s) ou période de construction	Date rôle	
	Commentaires	Valeur patrimoniale		C. Bonne	
Croix de chemin avec statue de la sainte Vierge, en face du 145, 6e Rang.			<input type="radio"/> Présence de bâtiment(s) secondaire d'intérêt		
N° 2019, Gérald Arbour, RCCQ					
N° PIMIQ	<input type="radio"/> Déjà inventorié <input checked="" type="radio"/> À inventier				

	Adresse	310 - Grande-Ligne Nord (route de la)	Municipalité	Sainte-Rose-de-Watford (28030)
	Dénomination		Cadastre	Matricule
	Type architectural	Maison vernaculaire américaine avec lucarne-pignon	3 601 174	0834 85 2740 0 000 0000
	Statut juridique		Catégorie fonctionnelle	
	Sans statut		Résidentielle	
	Commentaires	Valeur patrimoniale		C. Bonne
Lucarne pignon, retours de corniche, planches cornières, chambranles.			<input type="radio"/> Présence de bâtiment(s) secondaire d'intérêt	
N° GOnet				
N° PIMIQ	<input type="radio"/> Déjà inventorié <input checked="" type="radio"/> À inventier			

	Adresse	- Grande-Ligne Sud (route de la)	Municipalité	Sainte-Rose-de-Watford (28030)	
	Dénomination	Calvaire de la route de la Grande-Ligne	Cadastre	Matricule	
	Type architectural	Croix de chemin ou calvaire	Catégorie fonctionnelle		
	Statut juridique		Religieuse : croix de chemin		
	Sans statut		Année(s) ou période de construction	Date rôle	
	Commentaires	Valeur patrimoniale		C. Bonne	
À l'intersection de la route 204.			<input type="radio"/> Présence de bâtiment(s) secondaire d'intérêt		
N° 2023, Google Street View					
N° PIMIQ	<input type="radio"/> Déjà inventorié <input checked="" type="radio"/> À inventier				



N° 2013\_28020\_G LIS\_0140\_01\_01

N° PIMIQ

Déjà inventorié  
 À inventorier

Adresse: 140 - Grande-Ligne Sud (route de la)

Dénomination:

Type architectural: Maison vernaculaire américaine à un étage et demi

Statut juridique: Sans statut

Commentaires: Revêtement de planches verticales en bois, fenêtres et chambranle en bois.

Municipalité: Sainte-Rose-de-Watford (28030)


Cadastre: 4 217 312 Matricule: 1330 76 7148 0 000 0000

Catégorie fonctionnelle: Résidentielle

Année(s) ou période de construction: vers 1925 Date rôle: 1925

Valeur patrimoniale: C. Bonne

Présence de bâtiment(s) secondaire d'intérêt



N° 2023, Google Street View

N° PIMIQ

Déjà inventorié  
 À inventorier

Adresse: 375 - Principale (rue)

Dénomination:

Type architectural: Maison vernaculaire américaine à un étage et demi

Statut juridique: Sans statut

Commentaires: Galerie ornée d'un lambrequin et de boiseries décoratives.

Municipalité: Sainte-Rose-de-Watford (28030)


Cadastre: 4 217 074 Matricule: 1030 08 6462 0 000 0000

Catégorie fonctionnelle: Résidentielle

Année(s) ou période de construction: vers 1920 Date rôle: 1920

Valeur patrimoniale: C. Bonne

Présence de bâtiment(s) secondaire d'intérêt



N° GOnet

N° PIMIQ

Déjà inventorié  
 À inventorier

Adresse: 427 - Principale (rue)

Dénomination:

Type architectural: Maison vernaculaire américaine à deux étages

Statut juridique: Sans statut

Commentaires: Aisseliers, boiseries décoratives, chambranles, balcon.

Municipalité: Sainte-Rose-de-Watford (28030)


Cadastre: 4 217 090 Matricule: 1031 20 2714 0 000 0000

Catégorie fonctionnelle: Résidentielle

Année(s) ou période de construction: vers 1880 Date rôle: 1880

Valeur patrimoniale: C. Bonne

Présence de bâtiment(s) secondaire d'intérêt



N° 2013\_28020\_PRIN\_0515\_08\_01

N° PIMIQ 166524

Déjà inventorié  
 À inventorier

Adresse: 545 - Principale (rue)

Dénomination: Église de Sainte-Rose

Type architectural: Néoclassicisme

Statut juridique: Sans statut

Commentaires: Revêtement de bardeaux d'amiante-ciment en losange, fenêtres, portes et ornements en bois.

Municipalité: Sainte-Rose-de-Watford (28030)


Cadastre: 6 126 963 Matricule: 1031 31 5576 0 000 0000

Catégorie fonctionnelle: Religieuse : lieu de culte

Année(s) ou période de construction: entre 1898-1914 Date rôle: 1910

Valeur patrimoniale: B. Supérieure

Présence de bâtiment(s) secondaire d'intérêt



N° 2003, CPRQ

N° PIMIQ   Déjà inventorié  
 À inventier

Adresse

545 - Principale (rue)

Dénomination

Cimetière de Sainte-Rose

Type architectural

Autre

Statut juridique

Sans statut

Commentaires

Municipalité

Sainte-Rose-de-Watford (28030)

Cadastre Matricule

6 103 091 1031-22-5075-0-000-0000

Catégorie fonctionnelle


Religieuse : cimetière

Année(s) ou période de construction Date rôle

Valeur patrimoniale

C. Bonne

Présence de bâtiment(s) secondaire d'intérêt



N° 2003, CPRQ

N° PIMIQ   Déjà inventorié  
 À inventier

Adresse

545 - Principale (rue)

Dénomination

Calvaire du cimetière de Sainte-Rose

Type architectural

Croix de chemin ou calvaire

Statut juridique

Sans statut

Commentaires

Municipalité

Sainte-Rose-de-Watford (28030)

Cadastre Matricule

6 103 091 1031-22-5075-0-000-0000

Catégorie fonctionnelle


Religieuse : calvaire funéraire

Année(s) ou période de construction Date rôle

Valeur patrimoniale

C. Bonne

Présence de bâtiment(s) secondaire d'intérêt



N° GOnet

N° PIMIQ

Déjà inventorié  
 À inventier

Adresse

585 - Principale (rue)

Dénomination

Maison vernaculaire américaine à un étage et demi

Type architectural

Statut juridique

Sans statut

Commentaires

Planches de bois horizontales à feuillures et bardeau de bois décoratif, fondation en pierre, aisseliers, planches cornières, chambranles.

Municipalité

Sainte-Rose-de-Watford (28030)

Cadastre Matricule

4 217 124 1031 42 1824 0 000 0000

Catégorie fonctionnelle

Résidentielle


Année(s) ou période de construction Date rôle

vers 1908 1908

Valeur patrimoniale

C. Bonne

Présence de bâtiment(s) secondaire d'intérêt



N° 2013\_28020\_PRIN\_0600\_01\_04

N° PIMIQ   Déjà inventorié  
 À inventier

Adresse

602 - Principale (rue)

Dénomination

Magasin général

Type architectural

Maison vernaculaire américaine à pignon en façade

Statut juridique

Sans statut

Commentaires

Magasin général, 1893, agrandi en 1910. Revêtement de planches horizontales et bardeaux de bois, fenêtres à guillotine, portes et ornements en bois, galerie et balcon, vieilles enseignes.

Municipalité

Sainte-Rose-de-Watford (28030)

Cadastre Matricule

4 217 116 1031 41 9892 0 000 0000

Catégorie fonctionnelle

Commerciale


Année(s) ou période de construction Date rôle

en 1893 et 1910 1890

Valeur patrimoniale

B. Supérieure

Présence de bâtiment(s) secondaire d'intérêt



N° 2013\_28020\_ROYR\_0157\_08\_01

N° PIMIQ

Déjà inventorié  
 À inventorier

Adresse: 157 - Roy (route)

Dénomination: Calvaire de la route Roy

Type architectural: Croix de chemin ou calvaire

Statut juridique: Sans statut

Commentaires: Calvaire, en face du 157, route Roy.

Municipalité: Sainte-Rose-de-Watford (28030)

Cadastre: Matricule


Catégorie fonctionnelle: Religieuse : croix de chemin

Année(s) ou période de construction:

Date rôle:

Valeur patrimoniale: C. Bonne

Présence de bâtiment(s) secondaire d'intérêt



N° 2023, Google Street View

N° PIMIQ

Déjà inventorié  
 À inventorier

Adresse: - Principale (rue)

Dénomination: Cimetière de Sainte-Sabine

Type architectural: Autre

Statut juridique: Sans statut

Commentaires: Cimetière situé entre 78 et 80, rue Principale.

Municipalité: Sainte-Sabine (28065)

Cadastre: Matricule

6 332 519 1650-21-7885


Catégorie fonctionnelle: Religieuse : cimetière

Année(s) ou période de construction:

Date rôle:

Valeur patrimoniale: C. Bonne

Présence de bâtiment(s) secondaire d'intérêt



N° 2023, Google Street View

N° PIMIQ

Déjà inventorié  
 À inventorier

Adresse: - Principale (rue)

Dénomination: Calvaire du cimetière de Sainte-Sabine

Type architectural: Croix de chemin ou calvaire

Statut juridique: Sans statut

Commentaires: Cimetière situé entre 78 et 80, rue Principale.

Municipalité: Sainte-Sabine (28065)

Cadastre: Matricule

6 332 519 1650-21-7885


Catégorie fonctionnelle: Religieuse : calvaire funéraire

Année(s) ou période de construction:

Date rôle:

Valeur patrimoniale: C. Bonne

Présence de bâtiment(s) secondaire d'intérêt



N° Gonet

N° PIMIQ

Déjà inventorié  
 À inventorier

Adresse: 10 - Principale (rue)

Dénomination:

Type architectural: Grange-étable à toit à deux versants

Statut juridique: Sans statut

Commentaires: Grange-étable, revêtement de planches verticales, pont de fenil, chambranles.

Municipalité: Sainte-Sabine (28065)

Cadastre: Matricule

5 324 944 1749 40 9905 0 000 0000


Catégorie fonctionnelle: Agricole

Année(s) ou période de construction: vers 1928

Date rôle: 1928

Valeur patrimoniale: C. Bonne

Présence de bâtiment(s) secondaire d'intérêt



N° 2013\_28065\_SCHA\_0002\_02\_02

N° PIMIQ   Déjà inventorié  
 À inventier

Adresse  -

Dénomination

Type architectural

Statut juridique

Commentaires

Municipalité


Cadastre  Matricule

Catégorie fonctionnelle

Année(s) ou période de construction  Date rôle

Valeur patrimoniale

Présence de bâtiment(s) secondaire d'intérêt



N° Gonet

N° PIMIQ

Déjà inventorié  
 À inventier

Adresse  -

Dénomination

Type architectural

Statut juridique

Commentaires

Municipalité


Cadastre  Matricule

Catégorie fonctionnelle

Année(s) ou période de construction  Date rôle

Valeur patrimoniale

Présence de bâtiment(s) secondaire d'intérêt



N° 2023, Google Street View

N° PIMIQ

Déjà inventorié  
 À inventier

Adresse  -

Dénomination

Type architectural

Statut juridique

Commentaires

Municipalité


Cadastre  Matricule

Catégorie fonctionnelle

Année(s) ou période de construction  Date rôle

Valeur patrimoniale

Présence de bâtiment(s) secondaire d'intérêt



N° Gonet

N° PIMIQ

Déjà inventorié  
 À inventier

Adresse  -

Dénomination

Type architectural

Statut juridique

Commentaires

Municipalité

Cadastre  Matricule

Catégorie fonctionnelle

Année(s) ou période de construction  Date rôle

Valeur patrimoniale

Présence de bâtiment(s) secondaire d'intérêt



N° 2023, Google Street View

N° PIMIQ

- Déjà inventorié  
 À inventier

Adresse	69 - Saint-Charles (rang)	Municipalité	Sainte-Sabine (28065)
Dénomination	Calvaire du rang Saint-Charles	Cadastre	Matricule
Type architectural	Croix de chemin ou calvaire	Catégorie fonctionnelle	Religieuse : croix de chemin
Statut juridique	Sans statut	Année(s) ou période de construction	Date rôle
Commentaires	Calvaire blanc, en face du 69, rang Saint-Charles. "Elle est érigé par Fortunat Boutin et bénie le 8 septembre 1929 par l'abbé Kirouac, le curé de Sainte-Justine." Depuis 2015, le corpus est disparu et il ne reste que la croix et, à côté, une niche avec une statuette de la vierge.		Valeur patrimoniale
			C. Bonne
			<input type="radio"/> Présence de bâtiment(s) secondaire d'intérêt



N° Gonet

N° PIMIQ

- Déjà inventorié  
 À inventier

Adresse	133 - Saint-Charles (rang)	Municipalité	Sainte-Sabine (28065)
Dénomination		Cadastre	Matricule
Type architectural	Maison vernaculaire américaine à un étage et demi	5 324 969	1753 92 7953 0 000 0000
Statut juridique	Sans statut	Catégorie fonctionnelle	Résidentielle
Commentaires	Maison bien préservée. Chambranles, planches cornières, retours de corniche, fenêtre oblique,		Valeur patrimoniale
		Année(s) ou période de construction	Date rôle
		vers 1925	1925
			C. Bonne
			<input checked="" type="radio"/> Présence de bâtiment(s) secondaire d'intérêt




N° 2013\_28065\_SCHA\_0143\_02\_01

N° PIMIQ

- Déjà inventorié  
 À inventier

Adresse	143 - Saint-Charles (rang)	Municipalité	Sainte-Sabine (28065)
Dénomination		Cadastre	Matricule
Type architectural	Maison vernaculaire américaine à un étage et demi	5 324 973	1853 16 9108 0 000 0000
Statut juridique	Sans statut	Catégorie fonctionnelle	Résidentielle
Commentaires	Maison de colonisation. Revêtement de bardeaux de bois, portes, fenêtres et ornements (aisseliers, chambranles, planches cornières, retours de corniche) en bois. Maison bien entretenue.		Valeur patrimoniale
		Année(s) ou période de construction	Date rôle
		vers 1900	1935
			C. Bonne
			<input type="radio"/> Présence de bâtiment(s) secondaire d'intérêt



N° GOnet

N° PIMIQ

Déjà inventorié  
 À inventorier

Adresse  
**147** - **Saint-Charles (rang)**

Dénomination

Type architectural  
**Maison vernaculaire américaine à un étage et demi**

Statut juridique  
**Sans statut**

Commentaires  
Maison ayant conservé une belle authenticité avec son parement de bois, ses fenêtres traditionnelles et plusieurs éléments décoratifs (chambranles, planches cornières, retours de corniche). Elle n'est visible que partiellement à partir du chemin.

Municipalité  
**Sainte-Sabine (28065)**


Cadastre Matricule  
**5 324 993 1853 82 9316 0 000 0000**

Catégorie fonctionnelle  
**Résidentielle**

Année(s) ou période de construction Date rôle  
**vers 1915 1915**

Valeur patrimoniale  
**C. Bonne**

Présence de bâtiment(s) secondaire d'intérêt



N° 2013\_28065\_SCHA\_0181\_08\_01

N° PIMIQ

Déjà inventorié  
 À inventorier

Adresse  
**181** - **Saint-Charles (rang)**

Dénomination

Type architectural  
**Maison vernaculaire américaine avec lucarne centrale**

Statut juridique  
**Sans statut**

Commentaires  
Revêtement en bardeau de bois, lucarne rampante, portes, fenêtres et ornements en bois, lambrequin, planches cornières.

Municipalité  
**Sainte-Sabine (28065)**


Cadastre Matricule  
**5 325 012 1953 69 4159 0 000 0000**

Catégorie fonctionnelle  
**Résidentielle**

Année(s) ou période de construction Date rôle  
**vers 1915 1915**

Valeur patrimoniale  
**C. Bonne**

Présence de bâtiment(s) secondaire d'intérêt



N° 2013\_28065\_SCHA\_0001\_08\_01

N° PIMIQ **210971**

Déjà inventorié  
 À inventorier

Adresse  
**1** - **Saint-Charles (rue)**

Dénomination  
**Maison rouge**

Type architectural  
**Maison vernaculaire américaine à un étage et demi**

Statut juridique  
**Sans statut**

Commentaires  
Cette maison aurait abrité un bureau de poste, une centrale téléphonique et un magasin. Revêtement de bardeaux de bois, fenêtres à guillotine, portes et ornements en bois.

Municipalité  
**Sainte-Sabine (28065)**


Cadastre Matricule  
**5 324 749 1650 03 7451 0 000 0000**

Catégorie fonctionnelle  
**Résidentielle**

Année(s) ou période de construction Date rôle  
**vers 1904 1904**

Valeur patrimoniale  
**C. Bonne**

Présence de bâtiment(s) secondaire d'intérêt



N° 2013\_28065\_SCHA\_0002\_08\_01

N° PIMIQ **166531**

Déjà inventorié  
 À inventorier

Adresse  
**2** - **2-A** **Saint-Charles (rue)**

Dénomination  
**Presbytère de Sainte-Sabine**

Type architectural  
**Maison cubique**

Statut juridique  
**Sans statut**

Commentaires  
Revêtement de planches de bois à feuillures, ornements en bois.

Municipalité  
**Sainte-Sabine (28065)**


Cadastre Matricule  
**5 324 753 1650 13 4951 0 000 0000**

Catégorie fonctionnelle  
**Religieuse : presbytère**

Année(s) ou période de construction Date rôle  
**vers 1907 1907**

Valeur patrimoniale  
**C. Bonne**

Présence de bâtiment(s) secondaire d'intérêt



N° 2013\_28065\_SGEO\_0049\_02\_01

N° PIMIQ

Déjà inventorié  
 À inventorier

Adresse: 49 - Saint-Georges (rang)

Dénomination: Ancienne école de rang?

Type architectural: Maison vernaculaire américaine à un étage et demi

Statut juridique: Sans statut

Commentaires: Revêtement de bardeaux d'amiante-ciment, porte, fenêtres et ornements en bois, toiture en bardeaux de bois.

Municipalité: Sainte-Sabine (28065)


Cadastre: 5 324 932 Matricule: 1652 28 0915 0 000 0000

Catégorie fonctionnelle: Scolaire

Année(s) ou période de construction: vers 1937 Date rôle: 1937

Valeur patrimoniale: C. Bonne

Présence de bâtiment(s) secondaire d'intérêt



N° 2023, Google Street View

N° PIMIQ

Déjà inventorié  
 À inventorier

Adresse: 20 - Saint-Henri (rang)

Dénomination: Croix de chemin du rang Saint-Henri

Type architectural: Croix de chemin ou calvaire

Statut juridique: Sans statut

Commentaires: Croix de chemin blanche avec petite niche protégeant une statue du Sacré-Coeur, motif d'un soleil rayonnant à l'axe, clôture en fer ornemental peinte en noir, en face du 20, rang Saint-Henri.

Municipalité: Sainte-Sabine (28065)


Cadastre: Matricule:

Catégorie fonctionnelle: Religieuse : croix de chemin

Année(s) ou période de construction: Date rôle:

Valeur patrimoniale: C. Bonne

Présence de bâtiment(s) secondaire d'intérêt



N° GOnet

N° PIMIQ

Déjà inventorié  
 À inventorier

Adresse: 49 - Saint-Henri (rang)

Dénomination:

Type architectural: Maison Boomtown

Statut juridique: Sans statut

Commentaires: Revêtement de bardeau d'amiante-ciment alvéolé, corniche à consoles, aisseliers.

Municipalité: Sainte-Sabine (28065)


Cadastre: 5 324 674 Matricule: 1647 18 9763 0 000 0000

Catégorie fonctionnelle: Résidentielle

Année(s) ou période de construction: vers 1900 Date rôle: 1900

Valeur patrimoniale: C. Bonne

Présence de bâtiment(s) secondaire d'intérêt



N° GOnet

N° PIMIQ 210967

Déjà inventorié  
 À inventorier

Adresse: 54 - Saint-Henri (rang)

Dénomination:

Type architectural: Maison Boomtown

Statut juridique: Sans statut

Commentaires: "Elle figure parmi les premières constructions de Sainte-Sabine" (Livret). Revêtement de tôle embossée, fenêtres et ornementation en bois, corniche à consoles, chambranles, aisseliers.

Municipalité: Sainte-Sabine (28065)


Cadastre: 5 324 673 Matricule: 1647 08 9497 0 000 0000

Catégorie fonctionnelle: Résidentielle

Année(s) ou période de construction: vers 1900 Date rôle: 1900

Valeur patrimoniale: B. Supérieure

Présence de bâtiment(s) secondaire d'intérêt



N° GOnet

N° PIMIQ   Déjà inventorié  
 À inventorier

Adresse  
61 -  Saint-Henri (rang)

Dénomination

Type architectural  
Maison québécoise d'influence néoclassique

Statut juridique  
Sans statut

Commentaires  
Revêtement de bardeau de bois décoratif, fenêtres en bois, chambranles, planches cornières.

Municipalité  
Sainte-Sabine (28065)


Cadastre Matricule  
5 324 671 1547 96 8373 0 000 0000

Catégorie fonctionnelle  
Résidentielle

Année(s) ou période de construction Date rôle  
vers 1895 1895

Valeur patrimoniale  
C. Bonne

Présence de bâtiment(s) secondaire d'intérêt



N° Gonet

N° PIMIQ   Déjà inventorié  
 À inventorier

Adresse  
63 -  Saint-Henri (rang)

Dénomination

Type architectural  
Maison vernaculaire américaine avec lucarne-pignon

Statut juridique  
Sans statut

Commentaires  
Revêtement en bois, portes et fenêtres anciennes, chambranles, planches cornières, retours de corniche. Les deux façades sont tout aussi intéressantes l'une que l'autre. Maison éloignée du chemin.

Municipalité  
Sainte-Sabine (28065)


Cadastre Matricule  
5 324 672 1647 04 8193 0 000 0000

Catégorie fonctionnelle  
Résidentielle

Année(s) ou période de construction Date rôle  
vers 1908 1908

Valeur patrimoniale  
C. Bonne

Présence de bâtiment(s) secondaire d'intérêt



N° Gonet

N° PIMIQ   Déjà inventorié  
 À inventorier

Adresse  
123 -  Saint-Henri (rang)

Dénomination

Type architectural  
Maison québécoise d'influence néoclassique

Statut juridique  
Sans statut

Commentaires  
Bardeau de bois, aisseliers, planches cornières, chambranles.

Municipalité  
Sainte-Sabine (28065)

Cadastre Matricule  
5 324 600 1545 06 9228 0 000 0000

Catégorie fonctionnelle  
Résidentielle

Année(s) ou période de construction Date rôle  
vers 1890 1890

Valeur patrimoniale  
C. Bonne

Présence de bâtiment(s) secondaire d'intérêt